COMUNE DELLA CITTÀ DI CHIUSI

Provincia di Siena



Piano Operativo

con contestuale variante al Piano Strutturale

SCHEDE NORMA CENTRO ANTICO
UTOE 1 Chiusi città
Elab. 6 Allegato 2 NORME TECNICHE DI ATTUAZIONE

Aprile 2015

Sindaco e Assessore all'Urbanistica:
Stefano Scaramelli

Responsabile del Procedimento
Arch. Luisa Viti

Garante della Comunicazione
Leonardo Mazzini

Ufficio Urbanistica
Geom. Laura Fabiani
Geom. Emiliano Fastelli

GRUPPO DI LAVORO

Urbanistica
Urb. Daniele Rallo – *Progettista e responsabile gruppo di lavoro*
Urb. Raffaele Gerometta - *Responsabile Contrattuale*
Arch. Antonio Mugnai - *Responsabile Coordinamento Locale*
Arch. Sergio Vendrame - *Schedatura Patrimonio Edilizio*
Ing. Elettra Lowenthal - *VAS e VI*
Urb. Lisa De Gasper - *SIT e Cartografia*
Dott. Lucia Foltran - *Giovane Professionista*
Ing. Chiara Luciani - *Collaboratrice*
Urb. Laura Gatto – *Collaboratrice*

Geologia
Dott. Stefania Mencacci
Dott. Andrea Massi
Dott. Elisa Giommarelli

Idraulica
Ing. Lorenzo Castellani

Ecologia vegetale e del paesaggio
Dott. Carlo Blasi

Mobilità e Traffico
Ing. Massimo Ferrini
Ing. Michele Bartalini

Comune della Città di Chiusi

Provincia di Siena

Piano Operativo 2015

SCHEDATURA PATRIMONIO EDILIZIO - CENTRI ABITATI *Scheda Numero:* **01 . 001**

Toponomimo/via:	Via Dell'Orto	**UTOE**	1. Chiusi città
n. scheda PRG	01/39	**Grado di Intervento**	Ri4

Estratto CTR



Estratto Catastale

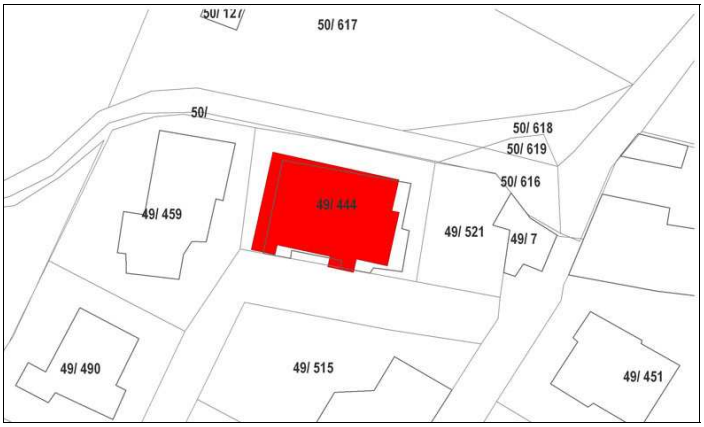

Destinazione edificio da rilievo	residenziale	**Destinazione edificio da ctr**	edificio residenziale
Epoca di costruzione	1955-1970	**Stato di conservazione**	ottimo
Valore storico	nessuno	**Edificio compreso in AT numero**	
Superficie coperta mq	255	**Numero piani FT (edificio principale)**	4
Altezza ml (edificio principale)	11	**Volume complessivo mc**	2766
Note		**Vincolo**	nessuno

Foto 1



Foto 2

SCHEDATURA PATRIMONIO EDILIZIO - CENTRI ABITATI *Scheda Numero:* **01 . 002**

Toponomimo/via:	Via Dell'Orto	**UTOE**	1. Chiusi città
n. scheda PRG	01/31-33	**Grado di Intervento**	Ri4

Estratto CTR



Estratto Catastale



Destinazione edificio da rilievo	residenziale	**Destinazione edificio da ctr**	edificio residenziale
Epoca di costruzione	1955-1970	**Stato di conservazione**	ottimo
Valore storico	nessuno	**Edificio compreso in AT numero**	
Superficie coperta mq	191	**Numero piani FT (edificio principale)**	2
Altezza ml (edificio principale)	7	**Volume complessivo mc**	1355
Note		**Vincolo**	nessuno

Foto 1



Foto 2

SCHEDATURA PATRIMONIO EDILIZIO - CENTRI ABITATI *Scheda Numero:* **01 . 003**

Toponomimo/via:	Via Dell'Orto	**UTOE**	1. Chiusi città
n. scheda PRG	01/19-21-23	**Grado di Intervento**	Ri4

Estratto CTR



Estratto Catastale



Destinazione edificio da rilievo	residenziale	**Destinazione edificio da ctr**	edificio residenziale
Epoca di costruzione	1955-1970	**Stato di conservazione**	ottimo
Valore storico	nessuno	**Edificio compreso in AT numero**	
Superficie coperta mq	146	**Numero piani FT (edificio principale)**	2
Altezza ml (edificio principale)	5	**Volume complessivo mc**	801
Note		**Vincolo**	nessuno

Foto 1



Foto 2



SCHEDATURA PATRIMONIO EDILIZIO - CENTRI ABITATI *Scheda Numero:* **01 . 004**

Toponomimo/via:	Via Dell'Orto	**UTOE**	1. Chiusi città
n. scheda PRG	01/15	**Grado di Intervento**	Ri4

Estratto CTR



Estratto Catastale

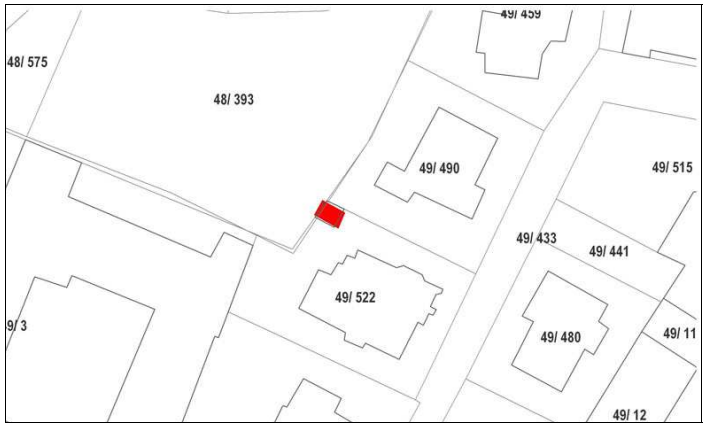

Destinazione edificio da rilievo	residenziale	**Destinazione edificio da ctr**	edificio residenziale
Epoca di costruzione	1955-1970	**Stato di conservazione**	ottimo
Valore storico	nessuno	**Edificio compreso in AT numero**	
Superficie coperta mq	9	**Numero piani FT (edificio principale)**	1
Altezza ml (edificio principale)	2	**Volume complessivo mc**	19
Note		**Vincolo**	nessuno

Foto 1



Foto 2

SCHEDATURA PATRIMONIO EDILIZIO - CENTRI ABITATI *Scheda Numero:* **01 . 005**

Toponomimo/via:	Via Dell'Orto	**UTOE**	1. Chiusi città
n. scheda PRG	01/13	**Grado di Intervento**	Ri4

Estratto CTR



Estratto Catastale

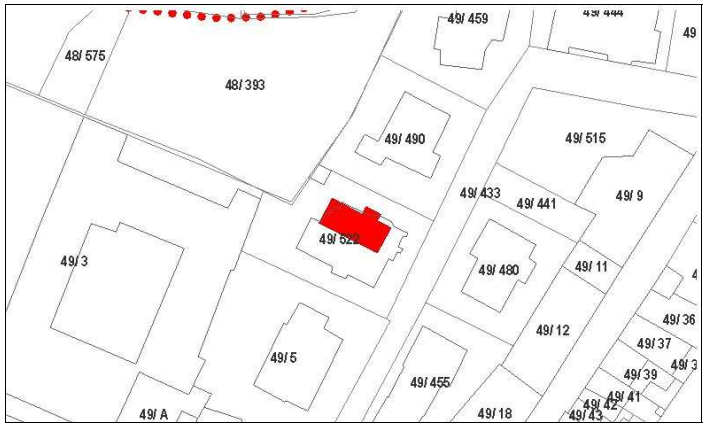

Destinazione edificio da rilievo	residenziale	**Destinazione edificio da ctr**	edificio residenziale
Epoca di costruzione	1955-1970	**Stato di conservazione**	ottimo
Valore storico	nessuno	**Edificio compreso in AT numero**	
Superficie coperta mq	67	**Numero piani FT (edificio principale)**	3
Altezza ml (edificio principale)	9	**Volume complessivo mc**	579
Note		**Vincolo**	nessuno

Foto 1



Foto 2

SCHEDATURA PATRIMONIO EDILIZIO - CENTRI ABITATI *Scheda Numero:* **01 . 006**

Toponomimo/via:	Via Dell'Orto	**UTOE**	1. Chiusi città
n. scheda PRG	01/11	**Grado di Intervento**	Ri4

Estratto CTR

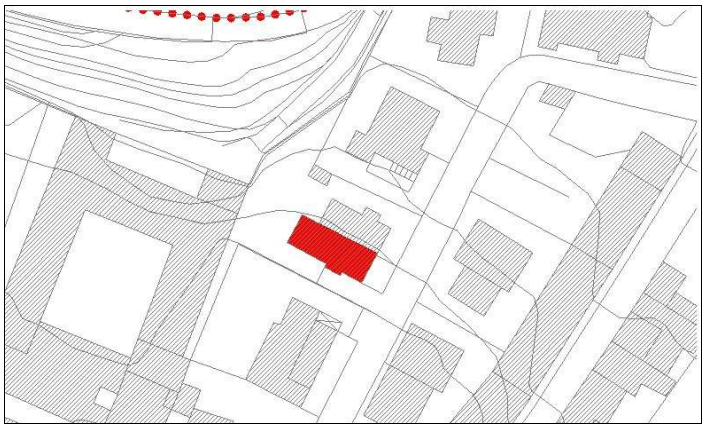

Estratto Catastale

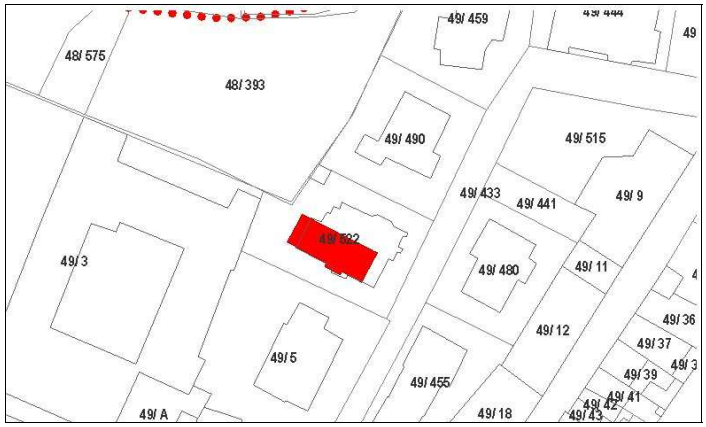

Destinazione edificio da rilievo	residenziale	**Destinazione edificio da ctr**	edificio residenziale
Epoca di costruzione	1955-1970	**Stato di conservazione**	ottimo
Valore storico	nessuno	**Edificio compreso in AT numero**	
Superficie coperta mq	96	**Numero piani FT (edificio principale)**	2
Altezza ml (edificio principale)	8	**Volume complessivo mc**	824
Note		**Vincolo**	nessuno

Foto 1



Foto 2

SCHEDATURA PATRIMONIO EDILIZIO - CENTRI ABITATI *Scheda Numero:* **01 . 007**

Toponomimo/via:	Via Dell'Orto	**UTOE**	1. Chiusi città
n. scheda PRG	01/9	**Grado di Intervento**	Ri4

Estratto CTR



Estratto Catastale

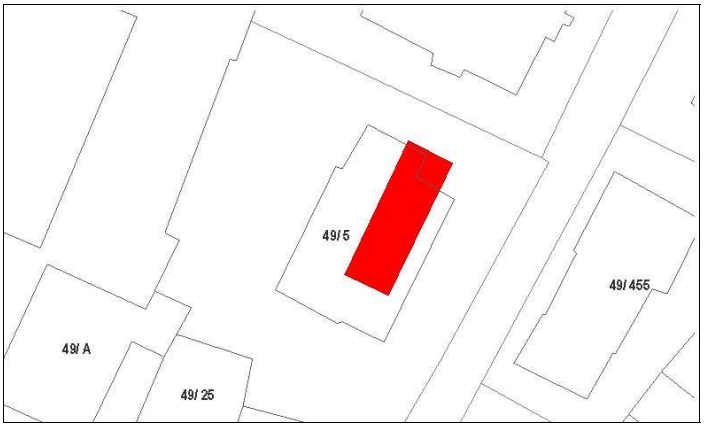

Destinazione edificio da rilievo	residenziale	**Destinazione edificio da ctr**	edificio residenziale
Epoca di costruzione	1955-1970	**Stato di conservazione**	ottimo
Valore storico	nessuno	**Edificio compreso in AT numero**	
Superficie coperta mq	62	**Numero piani FT (edificio principale)**	2
Altezza ml (edificio principale)	8	**Volume complessivo mc**	418
Note		**Vincolo**	nessuno

Foto 1



Foto 2



SCHEDATURA PATRIMONIO EDILIZIO - CENTRI ABITATI *Scheda Numero:* **01 . 008**

Toponomimo/via:	Via Dell'Orto	**UTOE**	1. Chiusi città
n. scheda PRG	01/5	**Grado di Intervento**	Ri4

Estratto CTR

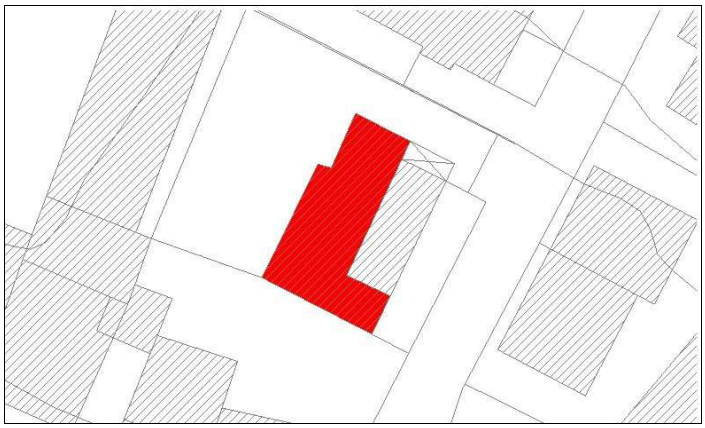

Estratto Catastale



Destinazione edificio da rilievo	residenziale	**Destinazione edificio da ctr**	edificio residenziale
Epoca di costruzione	1955-1970	**Stato di conservazione**	ottimo
Valore storico	nessuno	**Edificio compreso in AT numero**	
Superficie coperta mq	130	**Numero piani FT (edificio principale)**	2
Altezza ml (edificio principale)	8	**Volume complessivo mc**	1064
Note		**Vincolo**	nessuno

Foto 1



Foto 2

SCHEDATURA PATRIMONIO EDILIZIO - CENTRI ABITATI *Scheda Numero:* **01 . 009**

Toponomimo/via:	Via Dell'Orto	**UTOE**	1. Chiusi città
n. scheda PRG	01/3	**Grado di Intervento**	Ri1

Estratto CTR



Estratto Catastale



Destinazione edificio da rilievo	residenziale	**Destinazione edificio da ctr**	edificio residenziale
Epoca di costruzione	1955-1970	**Stato di conservazione**	ottimo
Valore storico	nessuno	**Edificio compreso in AT numero**	
Superficie coperta mq	29	**Numero piani FT (edificio principale)**	2
Altezza ml (edificio principale)	8	**Volume complessivo mc**	246
Note		**Vincolo**	nessuno

Foto 1



Foto 2



SCHEDATURA PATRIMONIO EDILIZIO - CENTRI ABITATI *Scheda Numero:* **01 . 010**

Toponomimo/via:	Via Dell'Orto	**UTOE**	1. Chiusi città
n. scheda PRG	01/1	**Grado di Intervento**	Ri1

Estratto CTR



Estratto Catastale



Destinazione edificio da rilievo	residenziale	**Destinazione edificio da ctr**	edificio residenziale
Epoca di costruzione	-	**Stato di conservazione**	buono
Valore storico	nessuno	**Edificio compreso in AT numero**	
Superficie coperta mq	28	**Numero piani FT (edificio principale)**	2
Altezza ml (edificio principale)	7	**Volume complessivo mc**	206
Note		**Vincolo**	nessuno

Foto 1



Foto 2



SCHEDATURA PATRIMONIO EDILIZIO - CENTRI ABITATI *Scheda Numero:* **01 . 011**

Toponomimo/via:	Via S. Stefano	**UTOE**	1. Chiusi città
n. scheda PRG	01/28	**Grado di Intervento**	Ri1

Estratto CTR



Estratto Catastale

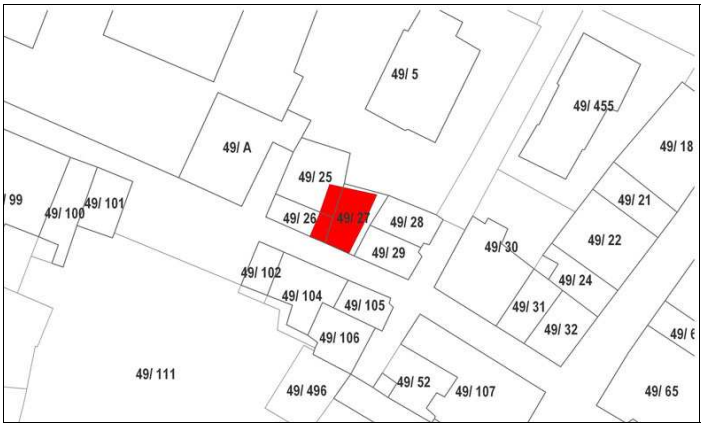

Destinazione edificio da rilievo	residenziale	**Destinazione edificio da ctr**	edificio residenziale
Epoca di costruzione	ante 1954	**Stato di conservazione**	ottimo
Valore storico	nessuno	**Edificio compreso in AT numero**	
Superficie coperta mq	56	**Numero piani FT (edificio principale)**	2
Altezza ml (edificio principale)	7	**Volume complessivo mc**	403
Note		**Vincolo**	nessuno

Foto 1



Foto 2

SCHEDATURA PATRIMONIO EDILIZIO - CENTRI ABITATI *Scheda Numero:* **01 . 012**

Toponomimo/via:	Via S. Stefano	**UTOE**	1. Chiusi città
n. scheda PRG	01/30	**Grado di Intervento**	Ri1

Estratto CTR



Estratto Catastale



Destinazione edificio da rilievo	residenziale	**Destinazione edificio da ctr**	edificio residenziale
Epoca di costruzione	ante 1954	**Stato di conservazione**	buono
Valore storico	nessuno	**Edificio compreso in AT numero**	
Superficie coperta mq	29	**Numero piani FT (edificio principale)**	3
Altezza ml (edificio principale)	10	**Volume complessivo mc**	183
Note		**Vincolo**	nessuno

Foto 1



Foto 2

SCHEDATURA PATRIMONIO EDILIZIO - CENTRI ABITATI *Scheda Numero:* **01 . 013**

Toponomimo/via:	Via S. Stefano	**UTOE**	1. Chiusi città
n. scheda PRG	01/32	**Grado di Intervento**	Ri1

Estratto CTR



Estratto Catastale



Destinazione edificio da rilievo	residenziale	**Destinazione edificio da ctr**	edificio residenziale
Epoca di costruzione	ante 1954	**Stato di conservazione**	buono
Valore storico	nessuno	**Edificio compreso in AT numero**	
Superficie coperta mq	70	**Numero piani FT (edificio principale)**	2
Altezza ml (edificio principale)	5	**Volume complessivo mc**	369
Note		**Vincolo**	nessuno

Foto 1



Foto 2

SCHEDATURA PATRIMONIO EDILIZIO - CENTRI ABITATI *Scheda Numero:* **01 . 014**

Toponomimo/via:	Via S. Stefano	**UTOE**	1. Chiusi città
n. scheda PRG	01/Chiesa	**Grado di Intervento**	Rc2

Estratto CTR



Estratto Catastale



Destinazione edificio da rilievo	servizi	**Destinazione edificio da ctr**	campanile tabernacolo
Epoca di costruzione	ante 1954	**Stato di conservazione**	buono
Valore storico	storico	**Edificio compreso in AT numero**	
Superficie coperta mq	132	**Numero piani FT (edificio principale)**	4
Altezza ml (edificio principale)	11	**Volume complessivo mc**	1400
Note	Bene di interesse storico - artistico	**Vincolo**	Ex Chiesa S. Stefano

Foto 1



Foto 2



SCHEDATURA PATRIMONIO EDILIZIO - CENTRI ABITATI *Scheda Numero:* **01 . 015**

Toponomimo/via:	Via S. Stefano	**UTOE**	1. Chiusi città
n. scheda PRG	01/36	**Grado di Intervento**	Rc2

Estratto CTR

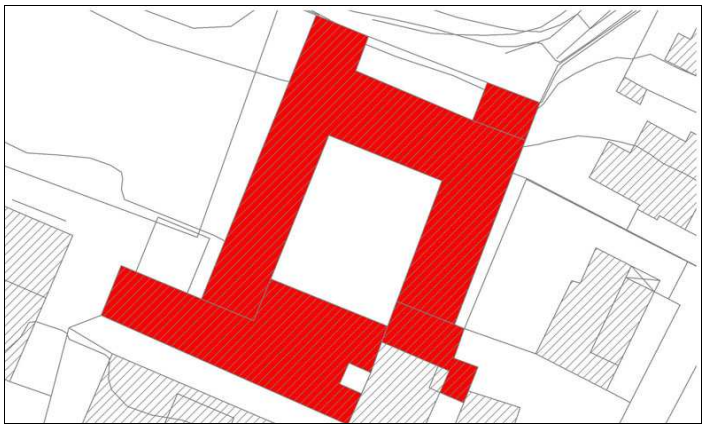

Estratto Catastale

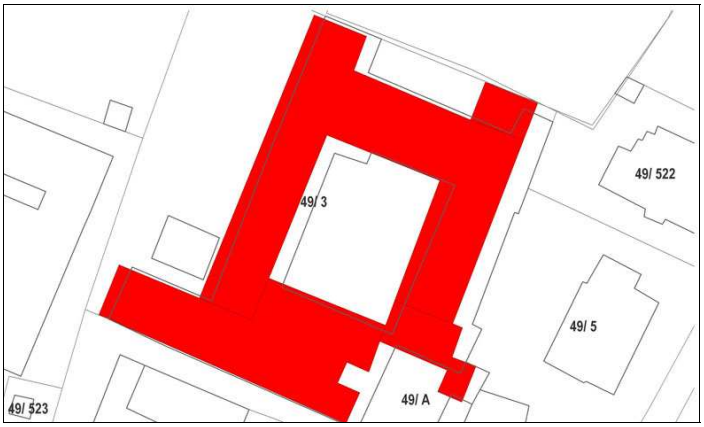

Destinazione edificio da rilievo	servizi	**Destinazione edificio da ctr**	edificio residenziale
Epoca di costruzione	ante 1954	**Stato di conservazione**	mediocre
Valore storico	storico	**Edificio compreso in AT numero**	
Superficie coperta mq	1338	**Numero piani FT (edificio principale)**	5
Altezza ml (edificio principale)	15	**Volume complessivo mc**	17657
Note	Bene di interesse storico - artistico - Scuola media superiore	**Vincolo**	Ex Conservatorio S. Stefano

Foto 1



Foto 2



SCHEDATURA PATRIMONIO EDILIZIO - CENTRI ABITATI *Scheda Numero:* **01 . 016**

Toponomimo/via:	angolo Via S. Stefano- Via della Villetta	**UTOE**	1. Chiusi città
n. scheda PRG	01/Capannoni Via Villetta	**Grado di Intervento**	Ri3

Estratto CTR



Estratto Catastale



Destinazione edificio da rilievo	servizi	**Destinazione edificio da ctr**	edificio residenziale
Epoca di costruzione	1955-1970	**Stato di conservazione**	buono
Valore storico	nessuno	**Edificio compreso in AT numero**	
Superficie coperta mq	730	**Numero piani FT (edificio principale)**	2
Altezza ml (edificio principale)	5	**Volume complessivo mc**	3537
Note	Scuole in ristrutturazione	**Vincolo**	nessuno

Foto 1



Foto 2



SCHEDATURA PATRIMONIO EDILIZIO - CENTRI ABITATI *Scheda Numero:* **01 . 017**

Toponomimo/via:	Via S. Stefano	**UTOE**	1. Chiusi città
n. scheda PRG	01/Cappella	**Grado di Intervento**	Rc2

Estratto CTR

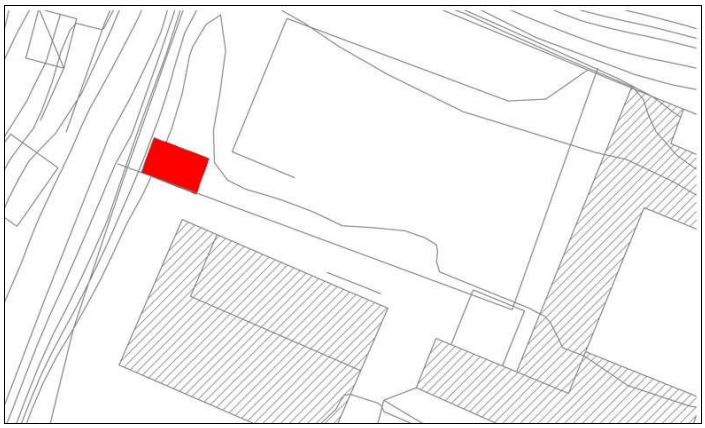

Estratto Catastale



Destinazione edificio da rilievo	servizi	**Destinazione edificio da ctr**	
Epoca di costruzione	ante 1954	**Stato di conservazione**	pessimo
Valore storico	storico	**Edificio compreso in AT numero**	
Superficie coperta mq	45	**Numero piani FT (edificio principale)**	1
Altezza ml (edificio principale)	4	**Volume complessivo mc**	184
Note	Rudere - Bene di interesse storico - artistico	**Vincolo**	Cappella Ex Cimitero di S. Stefano

Foto 1



Foto 2



SCHEDATURA PATRIMONIO EDILIZIO - CENTRI ABITATI *Scheda Numero:* **01 . 018**

Toponomimo/via:	Via Della Villetta	**UTOE**	1. Chiusi città
n. scheda PRG	01/22-24-26 Palestra	**Grado di Intervento**	Ri3

Estratto CTR



Estratto Catastale

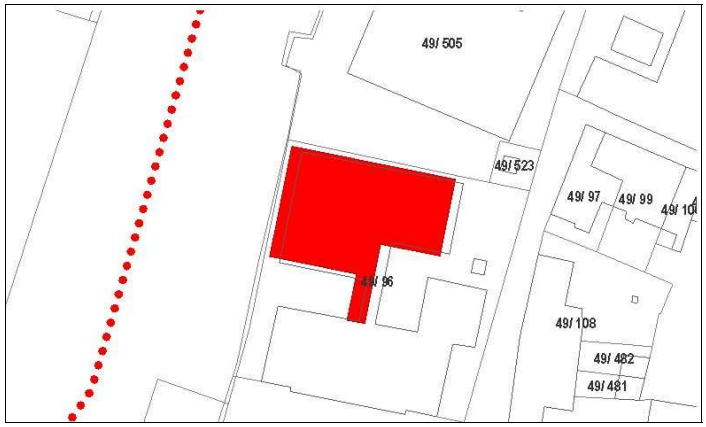

Destinazione edificio da rilievo	servizi	**Destinazione edificio da ctr**	edificio residenziale
Epoca di costruzione	ante 1954	**Stato di conservazione**	mediocre
Valore storico	nessuno	**Edificio compreso in AT numero**	
Superficie coperta mq	599	**Numero piani FT (edificio principale)**	2
Altezza ml (edificio principale)	7	**Volume complessivo mc**	2641
Note		**Vincolo**	nessuno

Foto 1



Foto 2



SCHEDATURA PATRIMONIO EDILIZIO - CENTRI ABITATI *Scheda Numero:* **01 . 019**

Toponomimo/via:	Via Della Villetta	**UTOE**	1. Chiusi città
n. scheda PRG	01/22-24-26	**Grado di Intervento**	Rc2

Estratto CTR



Estratto Catastale

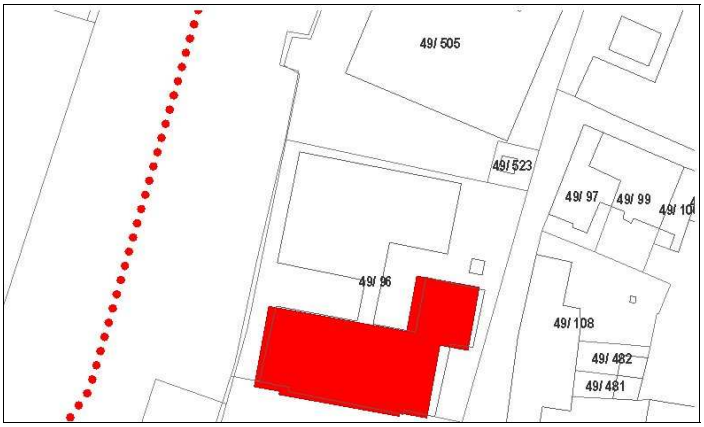

Destinazione edificio da rilievo	servizi	**Destinazione edificio da ctr**	edificio residenziale
Epoca di costruzione	ante 1954	**Stato di conservazione**	mediocre
Valore storico	bene di interesse storico-artistico	**Edificio compreso in AT numero**	
Superficie coperta mq	632	**Numero piani FT (edificio principale)**	3
Altezza ml (edificio principale)	11	**Volume complessivo mc**	8711
Note	Bene di interesse storico - artistico - Scuola	**Vincolo**	Ex Istituto Tecnico L.Einaudi

Foto 1



Foto 2

SCHEDATURA PATRIMONIO EDILIZIO - CENTRI ABITATI *Scheda Numero:* **01 . 020**

Toponomimo/via:	Via dell'Orto	**UTOE**	1. Chiusi città
n. scheda PRG	02/24	**Grado di Intervento**	Ri4

Estratto CTR



Estratto Catastale



Destinazione edificio da rilievo	residenziale	**Destinazione edificio da ctr**	edificio residenziale
Epoca di costruzione	1955-1970	**Stato di conservazione**	buono
Valore storico	nessuno	**Edificio compreso in AT numero**	
Superficie coperta mq	149	**Numero piani FT (edificio principale)**	2
Altezza ml (edificio principale)	6	**Volume complessivo mc**	755
Note		**Vincolo**	nessuno

Foto 1



Foto 2



SCHEDATURA PATRIMONIO EDILIZIO - CENTRI ABITATI *Scheda Numero:* **01 . 021**

Toponomimo/via:	Via dell'Orto	**UTOE**	1. Chiusi città
n. scheda PRG	02/16-18	**Grado di Intervento**	Ri4

Estratto CTR



Estratto Catastale



Destinazione edificio da rilievo	residenziale	**Destinazione edificio da ctr**	edificio residenziale
Epoca di costruzione	1955-1970	**Stato di conservazione**	buono
Valore storico	nessuno	**Edificio compreso in AT numero**	
Superficie coperta mq	95	**Numero piani FT (edificio principale)**	2
Altezza ml (edificio principale)	7	**Volume complessivo mc**	640
Note		**Vincolo**	nessuno

Foto 1



Foto 2



SCHEDATURA PATRIMONIO EDILIZIO - CENTRI ABITATI *Scheda Numero:* **01 . 022**

Toponomimo/via:	Via dell'Orto	**UTOE**	1. Chiusi città
n. scheda PRG	02/14	**Grado di Intervento**	Ri4

Estratto CTR



Estratto Catastale



Destinazione edificio da rilievo	residenziale	**Destinazione edificio da ctr**	edificio residenziale
Epoca di costruzione	1955-1970	**Stato di conservazione**	buono
Valore storico	nessuno	**Edificio compreso in AT numero**	
Superficie coperta mq	96	**Numero piani FT (edificio principale)**	1
Altezza ml (edificio principale)	4	**Volume complessivo mc**	393
Note		**Vincolo**	nessuno

Foto 1



Foto 2



SCHEDATURA PATRIMONIO EDILIZIO - CENTRI ABITATI *Scheda Numero:* **01 . 023**

Toponomimo/via:	Via dell'Orto e Via S. Stefano	**UTOE**	1. Chiusi città
n. scheda PRG	02/12	**Grado di Intervento**	Rc2

Estratto CTR

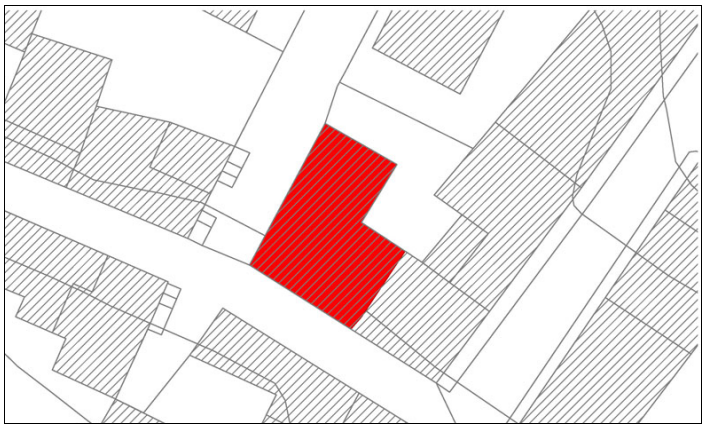

Estratto Catastale



Destinazione edificio da rilievo	residenziale	**Destinazione edificio da ctr**	edificio residenziale
Epoca di costruzione	ante 1954	**Stato di conservazione**	buono
Valore storico	nessuno	**Edificio compreso in AT numero**	
Superficie coperta mq	149	**Numero piani FT (edificio principale)**	3
Altezza ml (edificio principale)	8	**Volume complessivo mc**	1147
Note		**Vincolo**	nessuno

Foto 1



Foto 2



SCHEDATURA PATRIMONIO EDILIZIO - CENTRI ABITATI *Scheda Numero:* **01 . 024**

Toponomimo/via:	Via S. Stefano	**UTOE**	1. Chiusi città
n. scheda PRG	02/18	**Grado di Intervento**	Rc2

Estratto CTR



Estratto Catastale



Destinazione edificio da rilievo	residenziale	**Destinazione edificio da ctr**	edificio residenziale
Epoca di costruzione	ante 1954	**Stato di conservazione**	buono
Valore storico	nessuno	**Edificio compreso in AT numero**	
Superficie coperta mq	42	**Numero piani FT (edificio principale)**	2
Altezza ml (edificio principale)	8	**Volume complessivo mc**	323
Note		**Vincolo**	nessuno

Foto 1



Foto 2



SCHEDATURA PATRIMONIO EDILIZIO - CENTRI ABITATI *Scheda Numero:* **01 . 025**

Toponomimo/via:	Via Lavinia	**UTOE**	1. Chiusi città
n. scheda PRG	02/16-21-23	**Grado di Intervento**	Rc2

Estratto CTR



Estratto Catastale



Destinazione edificio da rilievo	residenziale	**Destinazione edificio da ctr**	edificio residenziale
Epoca di costruzione	ante 1954	**Stato di conservazione**	buono
Valore storico	nessuno	**Edificio compreso in AT numero**	
Superficie coperta mq	38	**Numero piani FT (edificio principale)**	3
Altezza ml (edificio principale)	8	**Volume complessivo mc**	291
Note		**Vincolo**	nessuno

Foto 1



Foto 2



SCHEDATURA PATRIMONIO EDILIZIO - CENTRI ABITATI *Scheda Numero:* **01 . 026**

Toponomimo/via:	Via Lavinia	**UTOE**	1. Chiusi città
n. scheda PRG	02/25	**Grado di Intervento**	Rc2

Estratto CTR



Estratto Catastale



Destinazione edificio da rilievo	residenziale	**Destinazione edificio da ctr**	edificio residenziale
Epoca di costruzione	ante 1954	**Stato di conservazione**	buono
Valore storico	nessuno	**Edificio compreso in AT numero**	
Superficie coperta mq	43	**Numero piani FT (edificio principale)**	3
Altezza ml (edificio principale)	10	**Volume complessivo mc**	292
Note		**Vincolo**	nessuno

Foto 1



Foto 2



Toponomimo/via:	Via Lavinia	**UTOE**	1. Chiusi città
n. scheda PRG	02/27	**Grado di Intervento**	Rc2

Estratto CTR

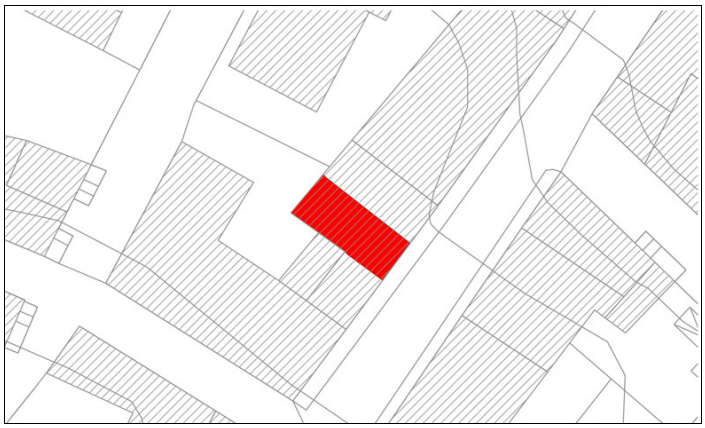

Estratto Catastale

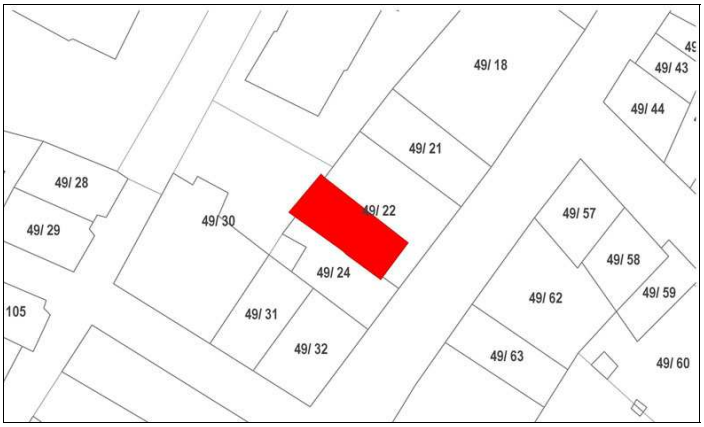

Destinazione edificio da rilievo	residenziale	**Destinazione edificio da ctr**	edificio residenziale
Epoca di costruzione	ante 1954	**Stato di conservazione**	buono
Valore storico	nessuno	**Edificio compreso in AT numero**	
Superficie coperta mq	46	**Numero piani FT (edificio principale)**	3
Altezza ml (edificio principale)	10	**Volume complessivo mc**	331
Note		**Vincolo**	nessuno

Foto 1



Foto 2



SCHEDATURA PATRIMONIO EDILIZIO - CENTRI ABITATI *Scheda Numero:* **01 . 028**

Toponomimo/via:	Via Lavinia	**UTOE**	1. Chiusi città
n. scheda PRG	02/29	**Grado di Intervento**	Rc2

Estratto CTR



Estratto Catastale



Destinazione edificio da rilievo	residenziale	**Destinazione edificio da ctr**	edificio residenziale
Epoca di costruzione	ante 1954	**Stato di conservazione**	buono
Valore storico	nessuno	**Edificio compreso in AT numero**	
Superficie coperta mq	43	**Numero piani FT (edificio principale)**	3
Altezza ml (edificio principale)	10	**Volume complessivo mc**	313
Note		**Vincolo**	nessuno

Foto 1



Foto 2



SCHEDATURA PATRIMONIO EDILIZIO - CENTRI ABITATI *Scheda Numero:* **01 . 029**

Toponomimo/via:	Via Lavinia	**UTOE**	1. Chiusi città
n. scheda PRG	02/31-33	**Grado di Intervento**	Rc2

Estratto CTR

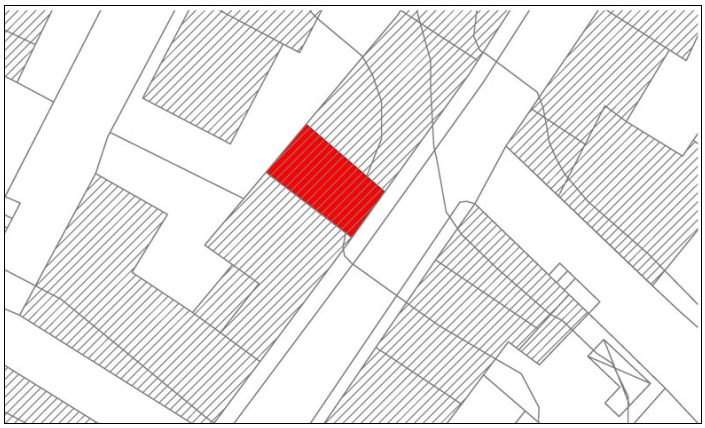

Estratto Catastale



Destinazione edificio da rilievo	residenziale	**Destinazione edificio da ctr**	edificio residenziale
Epoca di costruzione	ante 1954	**Stato di conservazione**	buono
Valore storico	nessuno	**Edificio compreso in AT numero**	
Superficie coperta mq	54	**Numero piani FT (edificio principale)**	3
Altezza ml (edificio principale)	10	**Volume complessivo mc**	408
Note	commerciale piano terra	**Vincolo**	nessuno

Foto 1



Foto 2



SCHEDATURA PATRIMONIO EDILIZIO - CENTRI ABITATI *Scheda Numero:* **01 . 030**

Toponomimo/via:	Via Lavinia	**UTOE**	1. Chiusi città
n. scheda PRG	02/35-37	**Grado di Intervento**	Rc2

Estratto CTR



Estratto Catastale

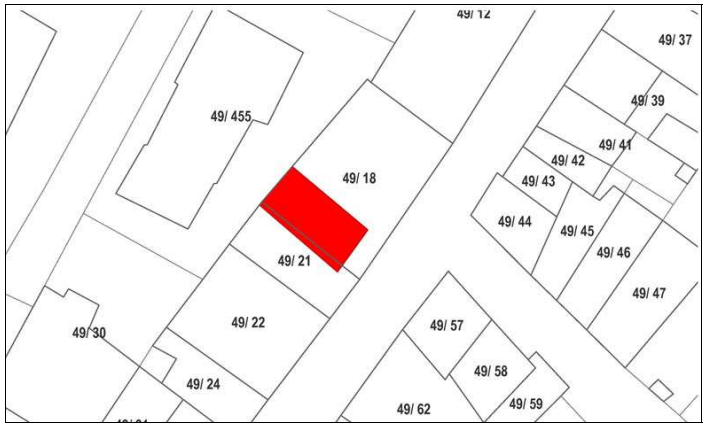

Destinazione edificio da rilievo	residenziale	**Destinazione edificio da ctr**	edificio residenziale
Epoca di costruzione	ante 1954	**Stato di conservazione**	buono
Valore storico	nessuno	**Edificio compreso in AT numero**	
Superficie coperta mq	45	**Numero piani FT (edificio principale)**	3
Altezza ml (edificio principale)	8	**Volume complessivo mc**	340
Note		**Vincolo**	nessuno

Foto 1



Foto 2



SCHEDATURA PATRIMONIO EDILIZIO - CENTRI ABITATI *Scheda Numero:* **01 . 031**

Toponomimo/via:	Via Lavinia	**UTOE**	1. Chiusi città
n. scheda PRG	02/39-41	**Grado di Intervento**	Rc2

Estratto CTR

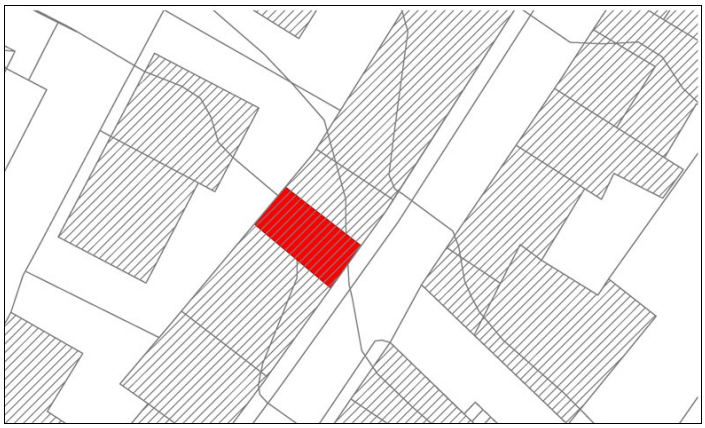

Estratto Catastale



Destinazione edificio da rilievo	residenziale	**Destinazione edificio da ctr**	edificio residenziale
Epoca di costruzione	ante 1954	**Stato di conservazione**	buono
Valore storico	nessuno	**Edificio compreso in AT numero**	
Superficie coperta mq	42	**Numero piani FT (edificio principale)**	3
Altezza ml (edificio principale)	8	**Volume complessivo mc**	318
Note		**Vincolo**	nessuno

Foto 1



Foto 2



SCHEDATURA PATRIMONIO EDILIZIO - CENTRI ABITATI *Scheda Numero:* **01 . 032**

Toponomimo/via:	Via Lavinia	**UTOE**	1. Chiusi città
n. scheda PRG	02/43-45	**Grado di Intervento**	Rc2

Estratto CTR



Estratto Catastale



Destinazione edificio da rilievo	residenziale	**Destinazione edificio da ctr**	edificio residenziale
Epoca di costruzione	ante 1954	**Stato di conservazione**	buono
Valore storico	nessuno	**Edificio compreso in AT numero**	
Superficie coperta mq	42	**Numero piani FT (edificio principale)**	3
Altezza ml (edificio principale)	8	**Volume complessivo mc**	318
Note		**Vincolo**	nessuno

Foto 1



Foto 2



SCHEDATURA PATRIMONIO EDILIZIO - CENTRI ABITATI *Scheda Numero:* **01 . 033**

Toponomimo/via:	Via Lavinia	**UTOE**	1. Chiusi città
n. scheda PRG	02/47-49	**Grado di Intervento**	Rc2

Estratto CTR



Estratto Catastale



Destinazione edificio da rilievo	residenziale	**Destinazione edificio da ctr**	edificio residenziale
Epoca di costruzione	ante 1954	**Stato di conservazione**	buono
Valore storico	nessuno	**Edificio compreso in AT numero**	
Superficie coperta mq	49	**Numero piani FT (edificio principale)**	3
Altezza ml (edificio principale)	9	**Volume complessivo mc**	426
Note		**Vincolo**	nessuno

Foto 1



Foto 2



SCHEDATURA PATRIMONIO EDILIZIO - CENTRI ABITATI *Scheda Numero:* **01 . 034**

Toponomimo/via:	Via Lavinia	**UTOE**	1. Chiusi città
n. scheda PRG	02/51	**Grado di Intervento**	Rc2

Estratto CTR



Estratto Catastale



Destinazione edificio da rilievo	residenziale	**Destinazione edificio da ctr**	edificio residenziale
Epoca di costruzione	ante 1954	**Stato di conservazione**	buono
Valore storico	nessuno	**Edificio compreso in AT numero**	
Superficie coperta mq	37	**Numero piani FT (edificio principale)**	3
Altezza ml (edificio principale)	9	**Volume complessivo mc**	323
Note		**Vincolo**	nessuno

Foto 1



Foto 2



SCHEDATURA PATRIMONIO EDILIZIO - CENTRI ABITATI *Scheda Numero:* **01 . 035**

Toponomimo/via:	Via Lavinia	**UTOE**	1. Chiusi città
n. scheda PRG	02/53	**Grado di Intervento**	Rc2

Estratto CTR



Estratto Catastale



Destinazione edificio da rilievo	residenziale	**Destinazione edificio da ctr**	edificio residenziale
Epoca di costruzione	ante 1954	**Stato di conservazione**	buono
Valore storico	nessuno	**Edificio compreso in AT numero**	
Superficie coperta mq	29	**Numero piani FT (edificio principale)**	3
Altezza ml (edificio principale)	9	**Volume complessivo mc**	253
Note		**Vincolo**	nessuno

Foto 1



Foto 2



SCHEDATURA PATRIMONIO EDILIZIO - CENTRI ABITATI *Scheda Numero:* **01 . 036**

Toponomimo/via:	Via Lavinia	**UTOE**	1. Chiusi città
n. scheda PRG	02/55	**Grado di Intervento**	Rc2

Estratto CTR

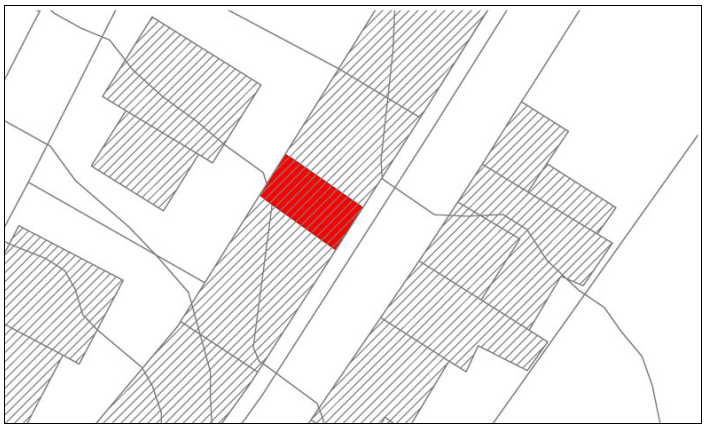

Estratto Catastale



Destinazione edificio da rilievo	residenziale	**Destinazione edificio da ctr**	edificio residenziale
Epoca di costruzione	ante 1954	**Stato di conservazione**	buono
Valore storico	nessuno	**Edificio compreso in AT numero**	
Superficie coperta mq	40	**Numero piani FT (edificio principale)**	3
Altezza ml (edificio principale)	9	**Volume complessivo mc**	343
Note		**Vincolo**	nessuno

Foto 1



Foto 2



SCHEDATURA PATRIMONIO EDILIZIO - CENTRI ABITATI *Scheda Numero:* **01 . 037**

Toponomimo/via:	Via Lavinia	**UTOE**	1. Chiusi città
n. scheda PRG	02/57	**Grado di Intervento**	Rc2

Estratto CTR



Estratto Catastale



Destinazione edificio da rilievo	residenziale	**Destinazione edificio da ctr**	edificio residenziale
Epoca di costruzione	ante 1954	**Stato di conservazione**	buono
Valore storico	nessuno	**Edificio compreso in AT numero**	
Superficie coperta mq	39	**Numero piani FT (edificio principale)**	3
Altezza ml (edificio principale)	9	**Volume complessivo mc**	336
Note		**Vincolo**	nessuno

Foto 1



Foto 2



SCHEDATURA PATRIMONIO EDILIZIO - CENTRI ABITATI *Scheda Numero:* **01 . 038**

Toponomimo/via:	Via Lavinia	**UTOE**	1. Chiusi città
n. scheda PRG	02/59	**Grado di Intervento**	Rc2

Estratto CTR



Estratto Catastale



Destinazione edificio da rilievo	residenziale	**Destinazione edificio da ctr**	edificio residenziale
Epoca di costruzione	ante 1954	**Stato di conservazione**	buono
Valore storico	nessuno	**Edificio compreso in AT numero**	
Superficie coperta mq	45	**Numero piani FT (edificio principale)**	3
Altezza ml (edificio principale)	9	**Volume complessivo mc**	386
Note		**Vincolo**	nessuno

Foto 1



Foto 2



SCHEDATURA PATRIMONIO EDILIZIO - CENTRI ABITATI *Scheda Numero:* **01 . 039**

Toponomimo/via:	Via Lavinia	**UTOE**	1. Chiusi città
n. scheda PRG	02/61-63	**Grado di Intervento**	Rc2

Estratto CTR



Estratto Catastale



Destinazione edificio da rilievo	residenziale	**Destinazione edificio da ctr**	edificio residenziale
Epoca di costruzione	-	**Stato di conservazione**	buono
Valore storico	nessuno	**Edificio compreso in AT numero**	
Superficie coperta mq	76	**Numero piani FT (edificio principale)**	2
Altezza ml (edificio principale)	7	**Volume complessivo mc**	550
Note		**Vincolo**	nessuno

Foto 1



Foto 2



SCHEDATURA PATRIMONIO EDILIZIO - CENTRI ABITATI *Scheda Numero:* **01 . 040**

Toponomimo/via:	Via Lavinia	**UTOE**	1. Chiusi città
n. scheda PRG	02/65-67	**Grado di Intervento**	Rc2

Estratto CTR



Estratto Catastale



Destinazione edificio da rilievo	residenziale	**Destinazione edificio da ctr**	edificio residenziale
Epoca di costruzione	ante 1954	**Stato di conservazione**	buono
Valore storico	nessuno	**Edificio compreso in AT numero**	
Superficie coperta mq	74	**Numero piani FT (edificio principale)**	3
Altezza ml (edificio principale)	10	**Volume complessivo mc**	541
Note		**Vincolo**	nessuno

Foto 1



Foto 2



SCHEDATURA PATRIMONIO EDILIZIO - CENTRI ABITATI *Scheda Numero:* **01 . 041**

Toponomimo/via:	Via Lavinia	**UTOE**	1. Chiusi città
n. scheda PRG	02/69-71	**Grado di Intervento**	Rc2

Estratto CTR



Estratto Catastale



Destinazione edificio da rilievo	residenziale	**Destinazione edificio da ctr**	edificio residenziale
Epoca di costruzione	ante 1954	**Stato di conservazione**	buono
Valore storico	nessuno	**Edificio compreso in AT numero**	
Superficie coperta mq	66	**Numero piani FT (edificio principale)**	3
Altezza ml (edificio principale)	9	**Volume complessivo mc**	564
Note		**Vincolo**	nessuno

Foto 1



Foto 2



SCHEDATURA PATRIMONIO EDILIZIO - CENTRI ABITATI *Scheda Numero:* **01 . 042**

Toponomimo/via:	Via Lavinia e Via dei Longobardi	**UTOE**	1. Chiusi città
n. scheda PRG	03/ Lavatoio pubblico	**Grado di Intervento**	Rc1

Estratto CTR



Estratto Catastale



Destinazione edificio da rilievo	servizi	**Destinazione edificio da ctr**	
Epoca di costruzione	ante 1954	**Stato di conservazione**	pessimo
Valore storico	storico	**Edificio compreso in AT numero**	
Superficie coperta mq	256	**Numero piani FT (edificio principale)**	1
Altezza ml (edificio principale)	4	**Volume complessivo mc**	1026
Note	Bene di interesse storico - artistico	**Vincolo**	Lavatoi di Porta Lavinia

Foto 1



Foto 2



SCHEDATURA PATRIMONIO EDILIZIO - CENTRI ABITATI *Scheda Numero:* **01 . 043**

Toponomimo/via:	Via Lavinia	**UTOE**	1. Chiusi città
n. scheda PRG	03/52-54	**Grado di Intervento**	Rc1

Estratto CTR

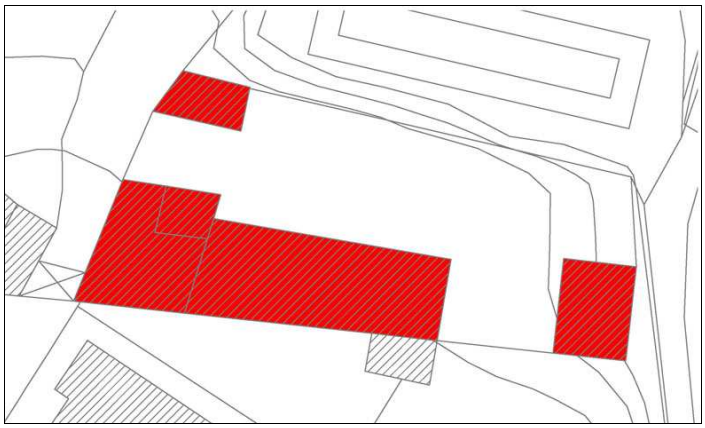

Estratto Catastale



Destinazione edificio da rilievo	servizi	**Destinazione edificio da ctr**	edificio residenziale
Epoca di costruzione	ante 1954	**Stato di conservazione**	pessimo
Valore storico	nessuno	**Edificio compreso in AT numero**	112
Superficie coperta mq	392	**Numero piani FT (edificio principale)**	2
Altezza ml (edificio principale)	7	**Volume complessivo mc**	1702
Note	Abitazione, magazzini e macello. Bene di interesse storico - artistico	**Vincolo**	Ex Macelli comunali - DECRETO N.3

Foto 1



Foto 2



SCHEDATURA PATRIMONIO EDILIZIO - CENTRI ABITATI *Scheda Numero:* **01 . 044**

Toponomimo/via:	Via Lavinia	**UTOE**	1. Chiusi città
n. scheda PRG	03/79	**Grado di Intervento**	Rc2

Estratto CTR

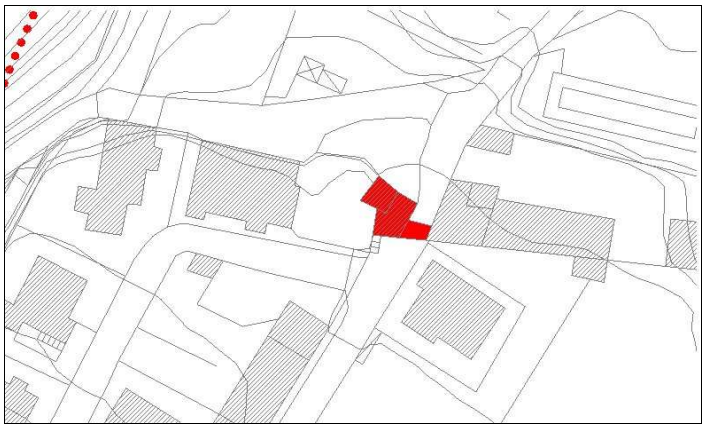

Estratto Catastale

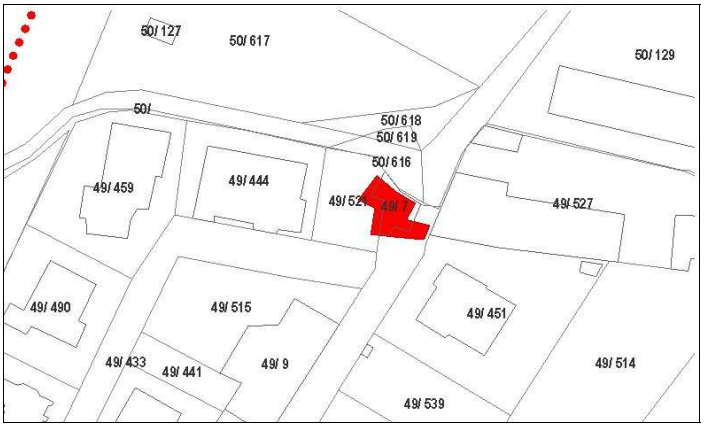

Destinazione edificio da rilievo	residenziale	**Destinazione edificio da ctr**	edificio residenziale
Epoca di costruzione	ante 1954	**Stato di conservazione**	buono
Valore storico	nessuno	**Edificio compreso in AT numero**	
Superficie coperta mq	80	**Numero piani FT (edificio principale)**	2
Altezza ml (edificio principale)	5	**Volume complessivo mc**	300
Note	porta sulla cinta muraria di epoca medioevale, costituita da arco a tutto sesto in pietra a facciavista	**Vincolo**	nessuno

Foto 1



Foto 2



SCHEDATURA PATRIMONIO EDILIZIO - CENTRI ABITATI *Scheda Numero:* **01 . 045**

Toponomimo/via:	Via Lavinia	**UTOE**	1. Chiusi città
n. scheda PRG	03/46-48-50	**Grado di Intervento**	Ri3

Estratto CTR



Estratto Catastale



Destinazione edificio da rilievo	residenziale	**Destinazione edificio da ctr**	edificio residenziale
Epoca di costruzione	1955-1970	**Stato di conservazione**	buono
Valore storico	nessuno	**Edificio compreso in AT numero**	
Superficie coperta mq	183	**Numero piani FT (edificio principale)**	2
Altezza ml (edificio principale)	6	**Volume complessivo mc**	1155
Note		**Vincolo**	nessuno

Foto 1



Foto 2



SCHEDATURA PATRIMONIO EDILIZIO - CENTRI ABITATI *Scheda Numero:* **01 . 046**

Toponomimo/via:	Via Lavinia	**UTOE**	1. Chiusi città
n. scheda PRG	03/36-38	**Grado di Intervento**	Ri1

Estratto CTR



Estratto Catastale



Destinazione edificio da rilievo	residenziale	**Destinazione edificio da ctr**	edificio residenziale
Epoca di costruzione	ante 1954	**Stato di conservazione**	buono
Valore storico	nessuno	**Edificio compreso in AT numero**	
Superficie coperta mq	113	**Numero piani FT (edificio principale)**	4
Altezza ml (edificio principale)	11	**Volume complessivo mc**	811
Note		**Vincolo**	nessuno

Foto 1



Foto 2



SCHEDATURA PATRIMONIO EDILIZIO - CENTRI ABITATI *Scheda Numero:* **01 . 047**

Toponomimo/via:	Via Lavinia	**UTOE**	1. Chiusi città
n. scheda PRG	03/34	**Grado di Intervento**	Ri1

Estratto CTR



Estratto Catastale



Destinazione edificio da rilievo	residenziale	**Destinazione edificio da ctr**	edificio residenziale
Epoca di costruzione	ante 1954	**Stato di conservazione**	buono
Valore storico	nessuno	**Edificio compreso in AT numero**	
Superficie coperta mq	82	**Numero piani FT (edificio principale)**	3
Altezza ml (edificio principale)	9	**Volume complessivo mc**	810
Note		**Vincolo**	nessuno

Foto 1



Foto 2



SCHEDATURA PATRIMONIO EDILIZIO - CENTRI ABITATI *Scheda Numero:* **01 . 048**

Toponomimo/via:	Via Lavinia	**UTOE**	1. Chiusi città
n. scheda PRG	03/30-32	**Grado di Intervento**	Ri1

Estratto CTR



Estratto Catastale



Destinazione edificio da rilievo	residenziale	**Destinazione edificio da ctr**	edificio residenziale
Epoca di costruzione	ante 1954	**Stato di conservazione**	buono
Valore storico	nessuno	**Edificio compreso in AT numero**	
Superficie coperta mq	75	**Numero piani FT (edificio principale)**	2
Altezza ml (edificio principale)	7	**Volume complessivo mc**	490
Note		**Vincolo**	nessuno

Foto 1



Foto 2



SCHEDATURA PATRIMONIO EDILIZIO - CENTRI ABITATI *Scheda Numero:* **01 . 049**

Toponomimo/via:	Via Lavinia	**UTOE**	1. Chiusi città
n. scheda PRG	03/28-28A	**Grado di Intervento**	Ri1

Estratto CTR



Estratto Catastale



Destinazione edificio da rilievo	residenziale	**Destinazione edificio da ctr**	edificio residenziale
Epoca di costruzione	ante 1954	**Stato di conservazione**	buono
Valore storico	nessuno	**Edificio compreso in AT numero**	
Superficie coperta mq	36	**Numero piani FT (edificio principale)**	3
Altezza ml (edificio principale)	9	**Volume complessivo mc**	324
Note		**Vincolo**	nessuno

Foto 1



Foto 2



SCHEDATURA PATRIMONIO EDILIZIO - CENTRI ABITATI *Scheda Numero:* **01 . 050**

Toponomimo/via:	Via Lavinia	**UTOE**	1. Chiusi città
n. scheda PRG	03/24-26	**Grado di Intervento**	Ri1

Estratto CTR



Estratto Catastale



Destinazione edificio da rilievo	residenziale	**Destinazione edificio da ctr**	edificio residenziale
Epoca di costruzione	ante 1954	**Stato di conservazione**	ottimo
Valore storico	nessuno	**Edificio compreso in AT numero**	
Superficie coperta mq	45	**Numero piani FT (edificio principale)**	3
Altezza ml (edificio principale)	9	**Volume complessivo mc**	399
Note		**Vincolo**	nessuno

Foto 1



Foto 2



SCHEDATURA PATRIMONIO EDILIZIO - CENTRI ABITATI *Scheda Numero:* **01 . 051**

Toponomimo/via:	Via Lavinia	**UTOE**	1. Chiusi città
n. scheda PRG	03/1	**Grado di Intervento**	Ri1

Estratto CTR



Estratto Catastale



Destinazione edificio da rilievo	residenziale	**Destinazione edificio da ctr**	edificio residenziale
Epoca di costruzione	ante 1954	**Stato di conservazione**	buono
Valore storico	nessuno	**Edificio compreso in AT numero**	
Superficie coperta mq	30	**Numero piani FT (edificio principale)**	2
Altezza ml (edificio principale)	7	**Volume complessivo mc**	215
Note		**Vincolo**	nessuno

Foto 1



Foto 2



SCHEDATURA PATRIMONIO EDILIZIO - CENTRI ABITATI *Scheda Numero:* **01 . 052**

Toponomimo/via:	Via Bassa Ciminia	**UTOE**	1. Chiusi città
n. scheda PRG	03/3	**Grado di Intervento**	Ri1

Estratto CTR



Estratto Catastale



Destinazione edificio da rilievo	residenziale	**Destinazione edificio da ctr**	edificio residenziale
Epoca di costruzione	ante 1954	**Stato di conservazione**	mediocre
Valore storico	nessuno	**Edificio compreso in AT numero**	
Superficie coperta mq	51	**Numero piani FT (edificio principale)**	3
Altezza ml (edificio principale)	9	**Volume complessivo mc**	443
Note		**Vincolo**	nessuno

Foto 1



Foto 2



SCHEDATURA PATRIMONIO EDILIZIO - CENTRI ABITATI *Scheda Numero:* **01 . 053**

Toponomimo/via:	Via Bassa Ciminia	**UTOE**	1. Chiusi città
n. scheda PRG	03/5	**Grado di Intervento**	Ri1

Estratto CTR



Estratto Catastale



Destinazione edificio da rilievo	residenziale	**Destinazione edificio da ctr**	edificio residenziale
Epoca di costruzione	ante 1954	**Stato di conservazione**	mediocre
Valore storico	nessuno	**Edificio compreso in AT numero**	
Superficie coperta mq	44	**Numero piani FT (edificio principale)**	3
Altezza ml (edificio principale)	9	**Volume complessivo mc**	386
Note		**Vincolo**	nessuno

Foto 1



Foto 2



SCHEDATURA PATRIMONIO EDILIZIO - CENTRI ABITATI *Scheda Numero:* **01 . 054**

Toponomimo/via:	Via Bassa Ciminia	**UTOE**	1. Chiusi città
n. scheda PRG	03/7	**Grado di Intervento**	Ri1

Estratto CTR



Estratto Catastale



Destinazione edificio da rilievo	residenziale	**Destinazione edificio da ctr**	edificio residenziale
Epoca di costruzione	ante 1954	**Stato di conservazione**	buono
Valore storico	nessuno	**Edificio compreso in AT numero**	
Superficie coperta mq	48	**Numero piani FT (edificio principale)**	3
Altezza ml (edificio principale)	9	**Volume complessivo mc**	419
Note		**Vincolo**	nessuno

Foto 1



Foto 2



SCHEDATURA PATRIMONIO EDILIZIO - CENTRI ABITATI *Scheda Numero:* **01 . 055**

Toponomimo/via:	Via Bassa Ciminia	**UTOE**	1. Chiusi città
n. scheda PRG	03/13-15-17	**Grado di Intervento**	Ri1

Estratto CTR



Estratto Catastale



Destinazione edificio da rilievo	residenziale	**Destinazione edificio da ctr**	edificio residenziale
Epoca di costruzione	ante 1954	**Stato di conservazione**	buono
Valore storico	nessuno	**Edificio compreso in AT numero**	
Superficie coperta mq	138	**Numero piani FT (edificio principale)**	2
Altezza ml (edificio principale)	8	**Volume complessivo mc**	1105
Note		**Vincolo**	nessuno

Foto 1



Foto 2



SCHEDATURA PATRIMONIO EDILIZIO - CENTRI ABITATI *Scheda Numero:* **01 . 056**

Toponomimo/via:	Via Bassa Ciminia	**UTOE**	1. Chiusi città
n. scheda PRG	03/19	**Grado di Intervento**	Ri1

Estratto CTR



Estratto Catastale



Destinazione edificio da rilievo	residenziale	**Destinazione edificio da ctr**	edificio residenziale
Epoca di costruzione	ante 1954	**Stato di conservazione**	buono
Valore storico	nessuno	**Edificio compreso in AT numero**	
Superficie coperta mq	57	**Numero piani FT (edificio principale)**	3
Altezza ml (edificio principale)	10	**Volume complessivo mc**	459
Note		**Vincolo**	nessuno

Foto 1



Foto 2



SCHEDATURA PATRIMONIO EDILIZIO - CENTRI ABITATI *Scheda Numero:* **01 . 057**

Toponomimo/via:	Via Bassa Ciminia	**UTOE**	1. Chiusi città
n. scheda PRG	03/21	**Grado di Intervento**	Ri1

Estratto CTR



Estratto Catastale



Destinazione edificio da rilievo	residenziale	**Destinazione edificio da ctr**	edificio residenziale
Epoca di costruzione	ante 1954	**Stato di conservazione**	buono
Valore storico	nessuno	**Edificio compreso in AT numero**	
Superficie coperta mq	65	**Numero piani FT (edificio principale)**	3
Altezza ml (edificio principale)	7	**Volume complessivo mc**	445
Note		**Vincolo**	nessuno

Foto 1



Foto 2



SCHEDATURA PATRIMONIO EDILIZIO - CENTRI ABITATI *Scheda Numero:* **01 . 058**

Toponomimo/via:	Via Bassa Ciminia	**UTOE**	1. Chiusi città
n. scheda PRG	03/23-25	**Grado di Intervento**	Ri1

Estratto CTR



Estratto Catastale



Destinazione edificio da rilievo	residenziale	**Destinazione edificio da ctr**	edificio residenziale
Epoca di costruzione	ante 1954	**Stato di conservazione**	buono
Valore storico	nessuno	**Edificio compreso in AT numero**	
Superficie coperta mq	35	**Numero piani FT (edificio principale)**	3
Altezza ml (edificio principale)	7	**Volume complessivo mc**	241
Note		**Vincolo**	nessuno

Foto 1



Foto 2



SCHEDATURA PATRIMONIO EDILIZIO - CENTRI ABITATI *Scheda Numero:* **01 . 059**

Toponomimo/via:	Via Bassa Ciminia	**UTOE**	1. Chiusi città
n. scheda PRG	03/27	**Grado di Intervento**	Ri1

Estratto CTR



Estratto Catastale



Destinazione edificio da rilievo	residenziale	**Destinazione edificio da ctr**	edificio residenziale
Epoca di costruzione	ante 1954	**Stato di conservazione**	buono
Valore storico	nessuno	**Edificio compreso in AT numero**	
Superficie coperta mq	46	**Numero piani FT (edificio principale)**	2
Altezza ml (edificio principale)	7	**Volume complessivo mc**	296
Note		**Vincolo**	nessuno

Foto 1



Foto 2



SCHEDATURA PATRIMONIO EDILIZIO - CENTRI ABITATI *Scheda Numero:* **01 . 060**

Toponomimo/via:	Via Bassa Ciminia	**UTOE**	1. Chiusi città
n. scheda PRG	03/31-33	**Grado di Intervento**	Ri1

Estratto CTR



Estratto Catastale



Destinazione edificio da rilievo	residenziale	**Destinazione edificio da ctr**	edificio residenziale
Epoca di costruzione	ante 1954	**Stato di conservazione**	pessimo
Valore storico	nessuno	**Edificio compreso in AT numero**	
Superficie coperta mq	58	**Numero piani FT (edificio principale)**	3
Altezza ml (edificio principale)	7	**Volume complessivo mc**	398
Note		**Vincolo**	nessuno

Foto 1



Foto 2



SCHEDATURA PATRIMONIO EDILIZIO - CENTRI ABITATI *Scheda Numero:* **01 . 061**

Toponomimo/via:	Via Bassa Ciminia	**UTOE**	1. Chiusi città
n. scheda PRG	03/39	**Grado di Intervento**	Ri1

Estratto CTR



Estratto Catastale



Destinazione edificio da rilievo	residenziale	**Destinazione edificio da ctr**	edificio residenziale
Epoca di costruzione	ante 1954	**Stato di conservazione**	buono
Valore storico	nessuno	**Edificio compreso in AT numero**	
Superficie coperta mq	49	**Numero piani FT (edificio principale)**	2
Altezza ml (edificio principale)	8	**Volume complessivo mc**	371
Note		**Vincolo**	nessuno

Foto 1



Foto 2



SCHEDATURA PATRIMONIO EDILIZIO - CENTRI ABITATI *Scheda Numero:* **01 . 062**

Toponomimo/via:	Piazza Cesare Battisti	**UTOE**	1. Chiusi città
n. scheda PRG	03/1	**Grado di Intervento**	Ri1

Estratto CTR

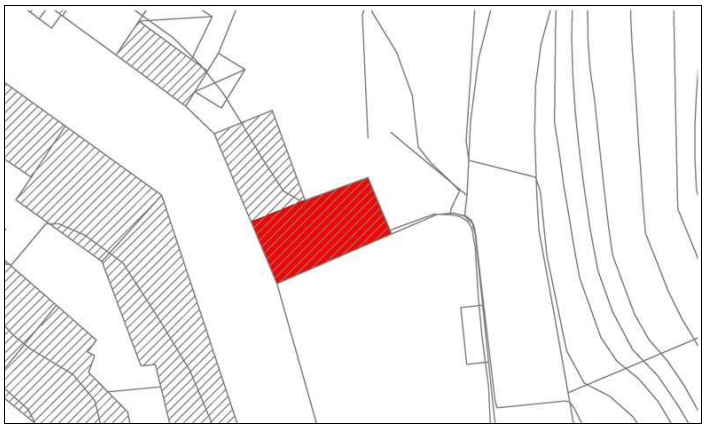

Estratto Catastale



Destinazione edificio da rilievo	residenziale	**Destinazione edificio da ctr**	edificio residenziale
Epoca di costruzione	ante 1954	**Stato di conservazione**	buono
Valore storico	nessuno	**Edificio compreso in AT numero**	
Superficie coperta mq	69	**Numero piani FT (edificio principale)**	3
Altezza ml (edificio principale)	10	**Volume complessivo mc**	521
Note		**Vincolo**	nessuno

Foto 1



Foto 2



SCHEDATURA PATRIMONIO EDILIZIO - CENTRI ABITATI *Scheda Numero:* **01 . 063**

Toponomimo/via:	angolo Via Lavinia e Via S. Stefano	**UTOE**	1. Chiusi città
n. scheda PRG	04/15-17-19	**Grado di Intervento**	Rc2

Estratto CTR

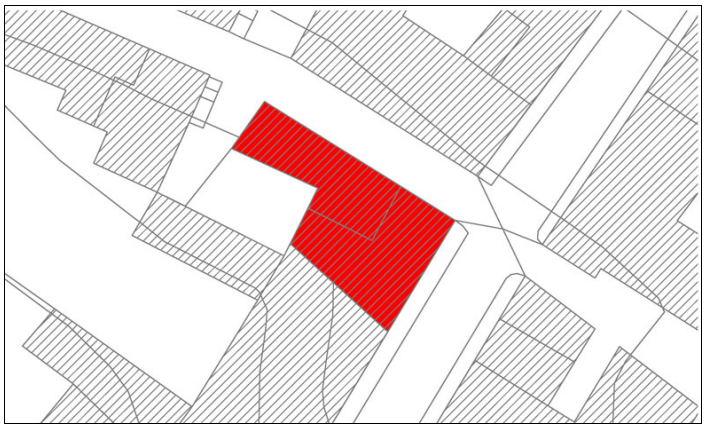

Estratto Catastale

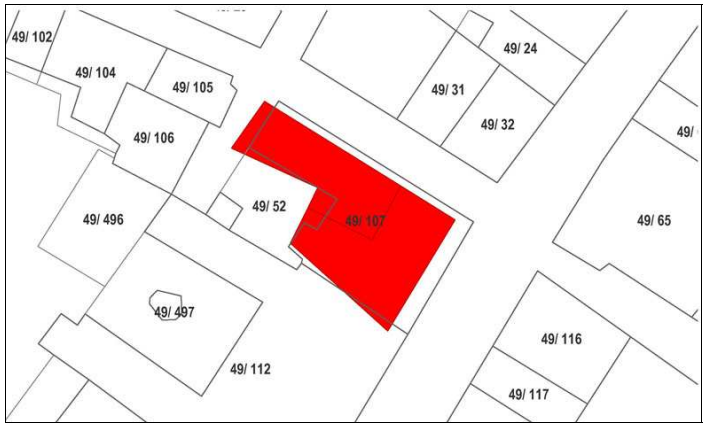

Destinazione edificio da rilievo	residenziale	**Destinazione edificio da ctr**	edificio residenziale
Epoca di costruzione	ante 1954	**Stato di conservazione**	buono
Valore storico	storico	**Edificio compreso in AT numero**	
Superficie coperta mq	174	**Numero piani FT (edificio principale)**	3
Altezza ml (edificio principale)	9	**Volume complessivo mc**	1545
Note	Bene di interesse storico - artistico	**Vincolo**	Istituto Diocesano

Foto 1



Foto 2



SCHEDATURA PATRIMONIO EDILIZIO - CENTRI ABITATI *Scheda Numero:* **01 . 064**

Toponomimo/via:	Via Lavinia	**UTOE**	1. Chiusi città
n. scheda PRG	04/7-9-11-13	**Grado di Intervento**	Rc2

Estratto CTR



Estratto Catastale



Destinazione edificio da rilievo	residenziale	**Destinazione edificio da ctr**	edificio residenziale
Epoca di costruzione	ante 1954	**Stato di conservazione**	buono
Valore storico	storico	**Edificio compreso in AT numero**	
Superficie coperta mq	409	**Numero piani FT (edificio principale)**	3
Altezza ml (edificio principale)	10	**Volume complessivo mc**	3209
Note	palazzo signorile; Bene di interesse storico - artistico	**Vincolo**	Stemma in travertino sulla porta del

Foto 1



Foto 2



SCHEDATURA PATRIMONIO EDILIZIO - CENTRI ABITATI *Scheda Numero:* **01 . 065**

Toponomimo/via:	Via Lavinia e Via A. Dei	**UTOE**	1. Chiusi città
n. scheda PRG	04/1-3-5-2-4	**Grado di Intervento**	Rc2

Estratto CTR

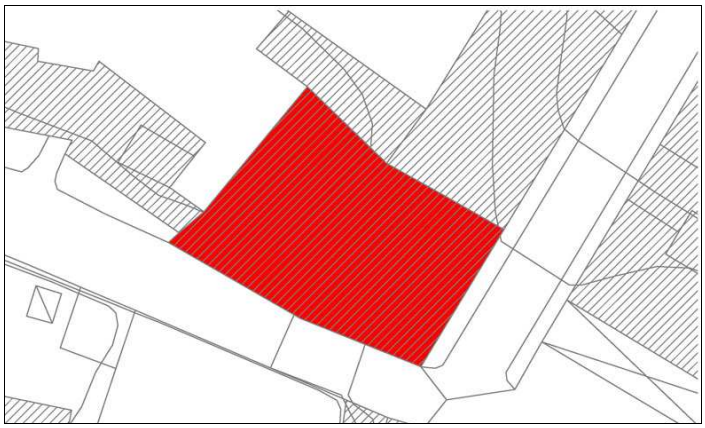

Estratto Catastale

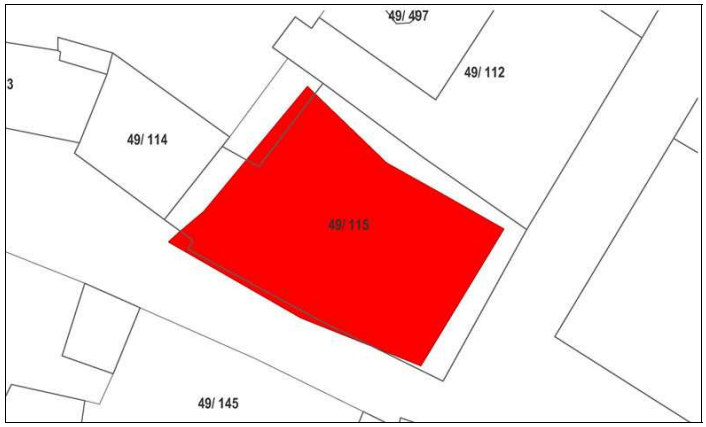

Destinazione edificio da rilievo	residenziale	**Destinazione edificio da ctr**	edificio residenziale
Epoca di costruzione	ante 1954	**Stato di conservazione**	buono
Valore storico	nessuno	**Edificio compreso in AT numero**	
Superficie coperta mq	398	**Numero piani FT (edificio principale)**	3
Altezza ml (edificio principale)	9	**Volume complessivo mc**	3607
Note	palazzo signorile adibito a residenza, negozi al piano terra	**Vincolo**	nessuno

Foto 1



Foto 2



SCHEDATURA PATRIMONIO EDILIZIO - CENTRI ABITATI *Scheda Numero:* **01 . 066**

Toponomimo/via:	Via A. Dei	**UTOE**	1. Chiusi città
n. scheda PRG	04/6-8-10	**Grado di Intervento**	Rc2

Estratto CTR

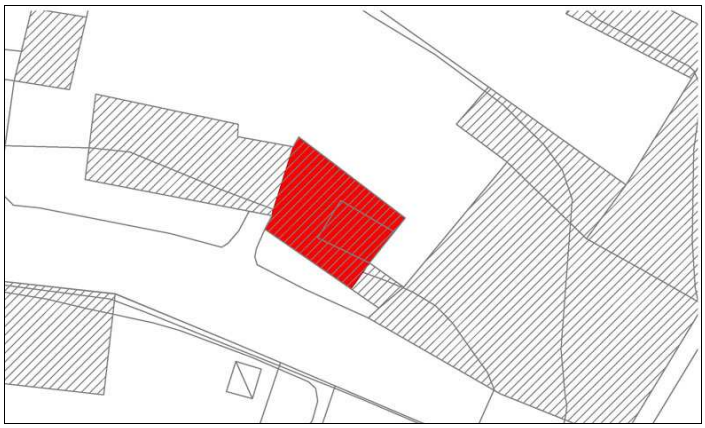

Estratto Catastale



Destinazione edificio da rilievo	residenziale	**Destinazione edificio da ctr**	edificio residenziale
Epoca di costruzione	ante 1954	**Stato di conservazione**	buono
Valore storico	nessuno	**Edificio compreso in AT numero**	
Superficie coperta mq	93	**Numero piani FT (edificio principale)**	3
Altezza ml (edificio principale)	9	**Volume complessivo mc**	689
Note		**Vincolo**	nessuno

Foto 1



Foto 2



SCHEDATURA PATRIMONIO EDILIZIO - CENTRI ABITATI *Scheda Numero:* **01 . 067**

Toponomimo/via:	Via Ascanio Dei	**UTOE**	1. Chiusi città
n. scheda PRG	04/12-14	**Grado di Intervento**	Rc2

Estratto CTR



Estratto Catastale



Destinazione edificio da rilievo	residenziale	**Destinazione edificio da ctr**	edificio residenziale
Epoca di costruzione	ante 1954	**Stato di conservazione**	buono
Valore storico	nessuno	**Edificio compreso in AT numero**	
Superficie coperta mq	136	**Numero piani FT (edificio principale)**	2
Altezza ml (edificio principale)	7	**Volume complessivo mc**	942
Note		**Vincolo**	nessuno

Foto 1



Foto 2



SCHEDATURA PATRIMONIO EDILIZIO - CENTRI ABITATI *Scheda Numero:* **01 . 068**

Toponomimo/via:	angolo Via Della Villetta e Via A. Dei	**UTOE**	1. Chiusi città
n. scheda PRG	04/2-4-6-16-18-20	**Grado di Intervento**	Ri3

Estratto CTR

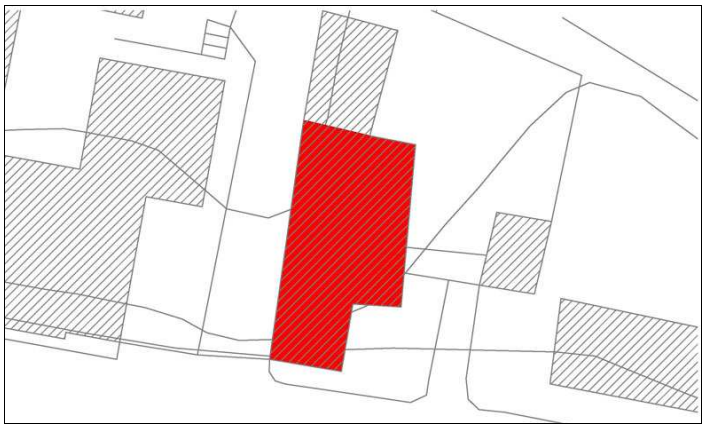

Estratto Catastale



Destinazione edificio da rilievo	residenziale	**Destinazione edificio da ctr**	edificio residenziale
Epoca di costruzione	ante 1954	**Stato di conservazione**	buono
Valore storico	nessuno	**Edificio compreso in AT numero**	
Superficie coperta mq	214	**Numero piani FT (edificio principale)**	3
Altezza ml (edificio principale)	7	**Volume complessivo mc**	1593
Note		**Vincolo**	nessuno

Foto 1



Foto 2



SCHEDATURA PATRIMONIO EDILIZIO - CENTRI ABITATI *Scheda Numero:* **01 . 069**

Toponomimo/via:	Via Della Villetta	**UTOE**	1. Chiusi città
n. scheda PRG	04/8-10	**Grado di Intervento**	Ri3

Estratto CTR



Estratto Catastale



Destinazione edificio da rilievo	residenziale	**Destinazione edificio da ctr**	edificio residenziale
Epoca di costruzione	ante 1954	**Stato di conservazione**	buono
Valore storico	nessuno	**Edificio compreso in AT numero**	
Superficie coperta mq	68	**Numero piani FT (edificio principale)**	3
Altezza ml (edificio principale)	7	**Volume complessivo mc**	509
Note		**Vincolo**	nessuno

Foto 1



Foto 2



SCHEDATURA PATRIMONIO EDILIZIO - CENTRI ABITATI *Scheda Numero:* **01 . 070**

Toponomimo/via:	Via Della Villetta	**UTOE**	1. Chiusi città
n. scheda PRG	04/12-14	**Grado di Intervento**	Rc2

Estratto CTR

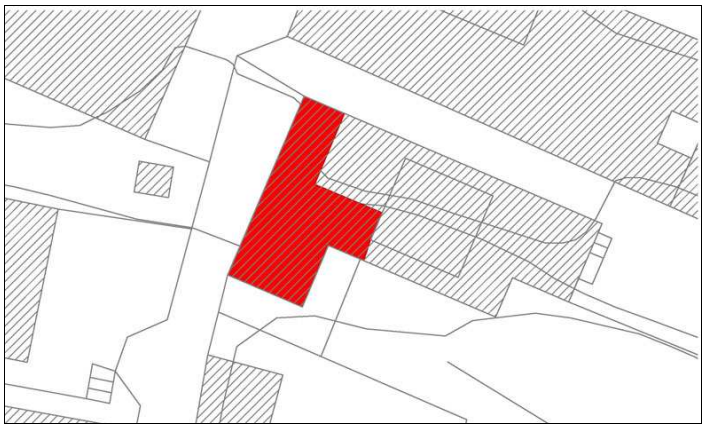

Estratto Catastale



Destinazione edificio da rilievo	residenziale	**Destinazione edificio da ctr**	edificio residenziale
Epoca di costruzione	ante 1954	**Stato di conservazione**	buono
Valore storico	nessuno	**Edificio compreso in AT numero**	
Superficie coperta mq	127	**Numero piani FT (edificio principale)**	3
Altezza ml (edificio principale)	10	**Volume complessivo mc**	1280
Note		**Vincolo**	nessuno

Foto 1



Foto 2



SCHEDATURA PATRIMONIO EDILIZIO - CENTRI ABITATI *Scheda Numero:* **01 . 071**

Toponomimo/via:	Via S. Stefano	**UTOE**	1. Chiusi città
n. scheda PRG	04/29-31-33	**Grado di Intervento**	Rc2

Estratto CTR



Estratto Catastale



Destinazione edificio da rilievo	residenziale	**Destinazione edificio da ctr**	edificio residenziale
Epoca di costruzione	ante 1954	**Stato di conservazione**	buono
Valore storico	nessuno	**Edificio compreso in AT numero**	
Superficie coperta mq	152	**Numero piani FT (edificio principale)**	3
Altezza ml (edificio principale)	10	**Volume complessivo mc**	1538
Note		**Vincolo**	nessuno

Foto 1



Foto 2



SCHEDATURA PATRIMONIO EDILIZIO - CENTRI ABITATI *Scheda Numero:* **01 . 072**

Toponomimo/via:	Via S. Stefano	**UTOE**	1. Chiusi città
n. scheda PRG	04/27	**Grado di Intervento**	Rc2

Estratto CTR

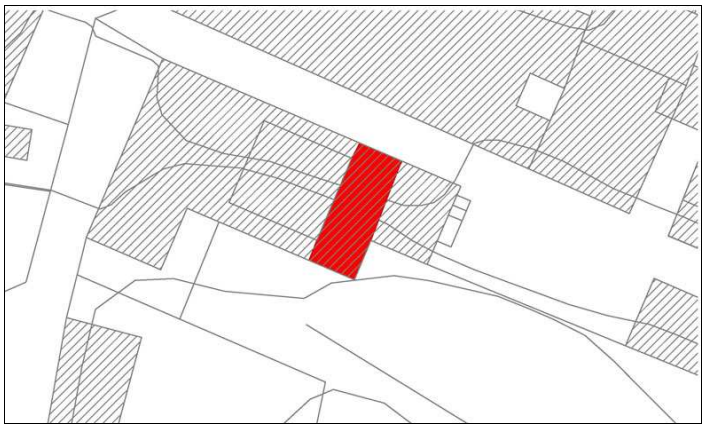

Estratto Catastale



Destinazione edificio da rilievo	residenziale	**Destinazione edificio da ctr**	edificio residenziale
Epoca di costruzione	ante 1954	**Stato di conservazione**	buono
Valore storico	nessuno	**Edificio compreso in AT numero**	
Superficie coperta mq	53	**Numero piani FT (edificio principale)**	3
Altezza ml (edificio principale)	10	**Volume complessivo mc**	539
Note		**Vincolo**	nessuno

Foto 1



Foto 2



SCHEDATURA PATRIMONIO EDILIZIO - CENTRI ABITATI *Scheda Numero:* **01 . 073**

Toponomimo/via:	Via S. Stefano	**UTOE**	1. Chiusi città
n. scheda PRG	04/25	**Grado di Intervento**	Rc2

Estratto CTR



Estratto Catastale



Destinazione edificio da rilievo	servizi	**Destinazione edificio da ctr**	edificio residenziale
Epoca di costruzione	ante 1954	**Stato di conservazione**	buono
Valore storico	storico	**Edificio compreso in AT numero**	
Superficie coperta mq	45	**Numero piani FT (edificio principale)**	3
Altezza ml (edificio principale)	10	**Volume complessivo mc**	460
Note	Bene di interesse storico - artistico	**Vincolo**	Immobile proprietà Conservatorio di

Foto 1



Foto 2



SCHEDATURA PATRIMONIO EDILIZIO - CENTRI ABITATI *Scheda Numero:* **01 . 074**

Toponomimo/via:	Via S. Stefano	**UTOE**	1. Chiusi città
n. scheda PRG	04/23	**Grado di Intervento**	Rc2

Estratto CTR

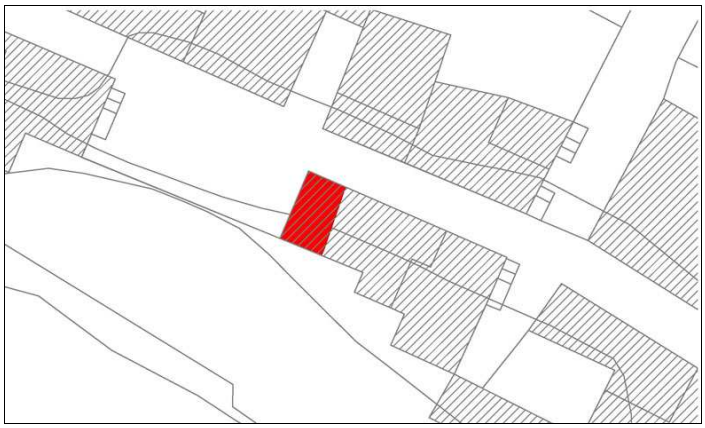

Estratto Catastale



Destinazione edificio da rilievo	residenziale	**Destinazione edificio da ctr**	edificio residenziale
Epoca di costruzione	ante 1954	**Stato di conservazione**	mediocre
Valore storico	nessuno	**Edificio compreso in AT numero**	
Superficie coperta mq	26	**Numero piani FT (edificio principale)**	2
Altezza ml (edificio principale)	7	**Volume complessivo mc**	175
Note		**Vincolo**	nessuno

Foto 1



Foto 2



Toponomimo/via:	Via S. Stefano	**UTOE**	1. Chiusi città
n. scheda PRG	04/21	**Grado di Intervento**	Rc2

Estratto CTR



Estratto Catastale



Destinazione edificio da rilievo	residenziale	**Destinazione edificio da ctr**	edificio residenziale
Epoca di costruzione	ante 1954	**Stato di conservazione**	mediocre
Valore storico	nessuno	**Edificio compreso in AT numero**	
Superficie coperta mq	67	**Numero piani FT (edificio principale)**	2
Altezza ml (edificio principale)	7	**Volume complessivo mc**	444
Note		**Vincolo**	nessuno

Foto 1



Foto 2



SCHEDATURA PATRIMONIO EDILIZIO - CENTRI ABITATI *Scheda Numero:* **01 . 076**

Toponomimo/via:	Via S. Stefano	**UTOE**	1. Chiusi città
n. scheda PRG	04/17-19	**Grado di Intervento**	Rc2

Estratto CTR



Estratto Catastale



Destinazione edificio da rilievo	residenziale	**Destinazione edificio da ctr**	edificio residenziale
Epoca di costruzione	ante 1954	**Stato di conservazione**	buono
Valore storico	nessuno	**Edificio compreso in AT numero**	
Superficie coperta mq	23	**Numero piani FT (edificio principale)**	3
Altezza ml (edificio principale)	9	**Volume complessivo mc**	214
Note		**Vincolo**	nessuno

Foto 1



Foto 2



SCHEDATURA PATRIMONIO EDILIZIO - CENTRI ABITATI *Scheda Numero:* **01 . 077**

Toponomimo/via:	Via S. Stefano	**UTOE**	1. Chiusi città
n. scheda PRG	04/15	**Grado di Intervento**	Rc2

Estratto CTR



Estratto Catastale



Destinazione edificio da rilievo	residenziale	**Destinazione edificio da ctr**	edificio residenziale
Epoca di costruzione	ante 1954	**Stato di conservazione**	mediocre
Valore storico	nessuno	**Edificio compreso in AT numero**	
Superficie coperta mq	59	**Numero piani FT (edificio principale)**	3
Altezza ml (edificio principale)	9	**Volume complessivo mc**	546
Note		**Vincolo**	nessuno

Foto 1



Foto 2



Toponomimo/via:	angolo tra Via Bassa Ciminia e Via Lavinia	**UTOE**	1. Chiusi città
n. scheda PRG	05/2-4	**Grado di Intervento**	Rc2

Estratto CTR



Estratto Catastale

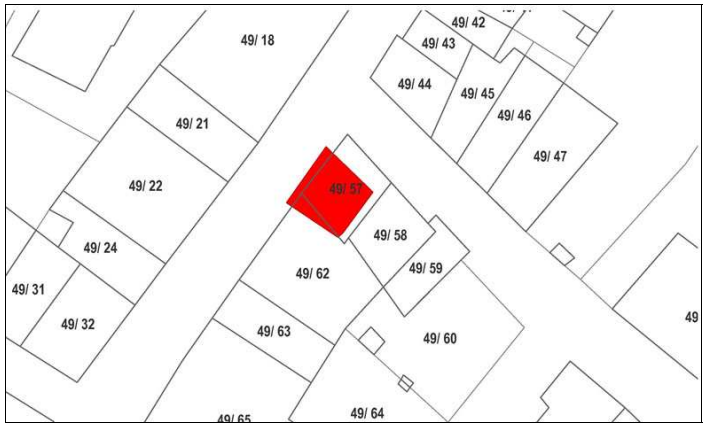

Destinazione edificio da rilievo	residenziale	**Destinazione edificio da ctr**	edificio residenziale
Epoca di costruzione	ante 1954	**Stato di conservazione**	buono
Valore storico	nessuno	**Edificio compreso in AT numero**	
Superficie coperta mq	34	**Numero piani FT (edificio principale)**	3
Altezza ml (edificio principale)	8	**Volume complessivo mc**	270
Note		**Vincolo**	nessuno

Foto 1



Foto 2



SCHEDATURA PATRIMONIO EDILIZIO - CENTRI ABITATI *Scheda Numero:* **01 . 079**

Toponomimo/via:	Via Bassa Ciminia	**UTOE**	1. Chiusi città
n. scheda PRG	05/6-8	**Grado di Intervento**	Rc2

Estratto CTR



Estratto Catastale

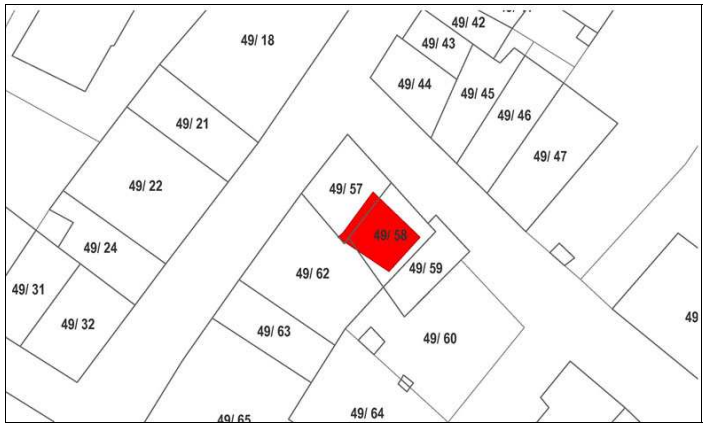

Destinazione edificio da rilievo	residenziale	**Destinazione edificio da ctr**	edificio residenziale
Epoca di costruzione	ante 1954	**Stato di conservazione**	buono
Valore storico	nessuno	**Edificio compreso in AT numero**	
Superficie coperta mq	28	**Numero piani FT (edificio principale)**	3
Altezza ml (edificio principale)	8	**Volume complessivo mc**	216
Note		**Vincolo**	nessuno

Foto 1



Foto 2



SCHEDATURA PATRIMONIO EDILIZIO - CENTRI ABITATI *Scheda Numero:* **01 . 080**

Toponomimo/via:	Via Bassa Ciminia	**UTOE**	1. Chiusi città
n. scheda PRG	05/10	**Grado di Intervento**	Rc2

Estratto CTR



Estratto Catastale

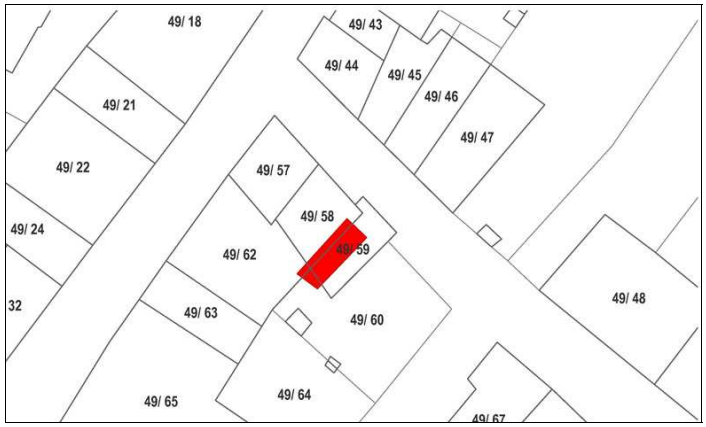

Destinazione edificio da rilievo	residenziale	**Destinazione edificio da ctr**	edificio residenziale
Epoca di costruzione	ante 1954	**Stato di conservazione**	buono
Valore storico	nessuno	**Edificio compreso in AT numero**	
Superficie coperta mq	16	**Numero piani FT (edificio principale)**	2
Altezza ml (edificio principale)	8	**Volume complessivo mc**	78
Note		**Vincolo**	nessuno

Foto 1



Foto 2



SCHEDATURA PATRIMONIO EDILIZIO - CENTRI ABITATI *Scheda Numero:* **01 . 081**

Toponomimo/via:	Via S. Stefano	**UTOE**	1. Chiusi città
n. scheda PRG	05/14	**Grado di Intervento**	Rc2

Estratto CTR

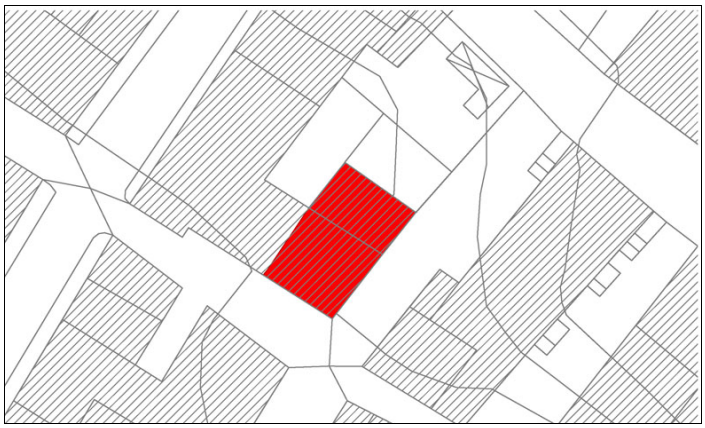

Estratto Catastale



Destinazione edificio da rilievo	residenziale	**Destinazione edificio da ctr**	edificio residenziale
Epoca di costruzione	ante 1954	**Stato di conservazione**	buono
Valore storico	nessuno	**Edificio compreso in AT numero**	
Superficie coperta mq	100	**Numero piani FT (edificio principale)**	3
Altezza ml (edificio principale)	9	**Volume complessivo mc**	438
Note		**Vincolo**	nessuno

Foto 1



Foto 2



SCHEDATURA PATRIMONIO EDILIZIO - CENTRI ABITATI *Scheda Numero:* **01 . 082**

Toponomimo/via:	Via Lavinia e Via S. Stefano	**UTOE**	1. Chiusi città
n. scheda PRG	05/12-14-16	**Grado di Intervento**	Rc2

Estratto CTR



Estratto Catastale

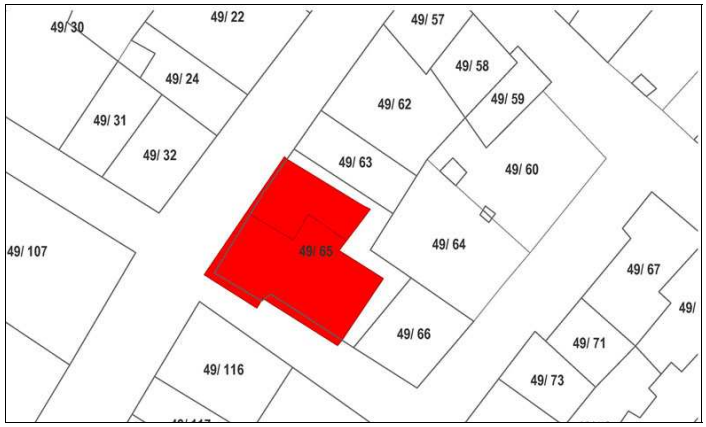

Destinazione edificio da rilievo	residenziale	**Destinazione edificio da ctr**	edificio residenziale
Epoca di costruzione	ante 1954	**Stato di conservazione**	buono
Valore storico	nessuno	**Edificio compreso in AT numero**	
Superficie coperta mq	153	**Numero piani FT (edificio principale)**	3
Altezza ml (edificio principale)	8	**Volume complessivo mc**	812
Note		**Vincolo**	nessuno

Foto 1



Foto 2



SCHEDATURA PATRIMONIO EDILIZIO - CENTRI ABITATI *Scheda Numero:* **01 . 083**

Toponomimo/via:	Via Lavinia	**UTOE**	1. Chiusi città
n. scheda PRG	05/18	**Grado di Intervento**	Rc2

Estratto CTR



Estratto Catastale



Destinazione edificio da rilievo	residenziale	**Destinazione edificio da ctr**	edificio residenziale
Epoca di costruzione	ante 1954	**Stato di conservazione**	buono
Valore storico	nessuno	**Edificio compreso in AT numero**	
Superficie coperta mq	37	**Numero piani FT (edificio principale)**	3
Altezza ml (edificio principale)	8	**Volume complessivo mc**	275
Note		**Vincolo**	nessuno

Foto 1



Foto 2



SCHEDATURA PATRIMONIO EDILIZIO - CENTRI ABITATI *Scheda Numero:* **01 . 084**

Toponomimo/via:	Via Lavinia	**UTOE**	1. Chiusi città
n. scheda PRG	05/20	**Grado di Intervento**	Rc2

Estratto CTR



Estratto Catastale



Destinazione edificio da rilievo	residenziale	**Destinazione edificio da ctr**	edificio residenziale
Epoca di costruzione	ante 1954	**Stato di conservazione**	buono
Valore storico	nessuno	**Edificio compreso in AT numero**	
Superficie coperta mq	49	**Numero piani FT (edificio principale)**	3
Altezza ml (edificio principale)	8	**Volume complessivo mc**	392
Note		**Vincolo**	nessuno

Foto 1



Foto 2



SCHEDATURA PATRIMONIO EDILIZIO - CENTRI ABITATI *Scheda Numero:* **01 . 085**

Toponomimo/via:	Via Lavinia	**UTOE**	1. Chiusi città
n. scheda PRG	05/22	**Grado di Intervento**	Rc2

Estratto CTR



Estratto Catastale



Destinazione edificio da rilievo	residenziale	**Destinazione edificio da ctr**	edificio residenziale
Epoca di costruzione	ante 1954	**Stato di conservazione**	buono
Valore storico	nessuno	**Edificio compreso in AT numero**	
Superficie coperta mq	49	**Numero piani FT (edificio principale)**	3
Altezza ml (edificio principale)	8	**Volume complessivo mc**	392
Note		**Vincolo**	nessuno

Foto 1



Foto 2

SCHEDATURA PATRIMONIO EDILIZIO - CENTRI ABITATI *Scheda Numero:* **01 . 086**

Toponomimo/via:	angolo tra Via Seconda Ciminia e Via Bassa Ciminia	**UTOE**	1. Chiusi città
n. scheda PRG	06/20	**Grado di Intervento**	Rc2

Estratto CTR



Estratto Catastale



Destinazione edificio da rilievo	residenziale	**Destinazione edificio da ctr**	edificio residenziale
Epoca di costruzione	ante 1954	**Stato di conservazione**	buono
Valore storico	nessuno	**Edificio compreso in AT numero**	
Superficie coperta mq	28	**Numero piani FT (edificio principale)**	3
Altezza ml (edificio principale)	9	**Volume complessivo mc**	250
Note		**Vincolo**	nessuno

Foto 1



Foto 2



SCHEDATURA PATRIMONIO EDILIZIO - CENTRI ABITATI *Scheda Numero:* **01 . 087**

Toponomimo/via:	Via Prima Ciminia	**UTOE**	1. Chiusi città
n. scheda PRG	06/19-21	**Grado di Intervento**	Rc2

Estratto CTR



Estratto Catastale

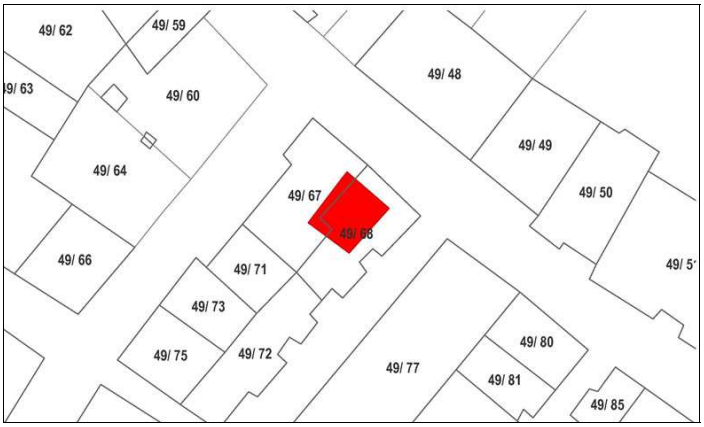

Destinazione edificio da rilievo	residenziale	**Destinazione edificio da ctr**	edificio residenziale
Epoca di costruzione	ante 1954	**Stato di conservazione**	buono
Valore storico	nessuno	**Edificio compreso in AT numero**	
Superficie coperta mq	28	**Numero piani FT (edificio principale)**	3
Altezza ml (edificio principale)	9	**Volume complessivo mc**	256
Note		**Vincolo**	nessuno

Foto 1



Foto 2



SCHEDATURA PATRIMONIO EDILIZIO - CENTRI ABITATI *Scheda Numero:* **01 . 088**

Toponomimo/via:	Via Prima Ciminia	**UTOE**	1. Chiusi città
n. scheda PRG	06/17	**Grado di Intervento**	Rc2

Estratto CTR



Estratto Catastale

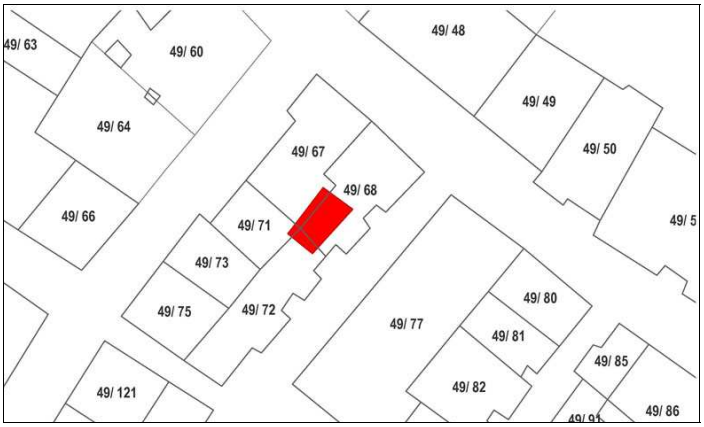

Destinazione edificio da rilievo	residenziale	**Destinazione edificio da ctr**	edificio residenziale
Epoca di costruzione	ante 1954	**Stato di conservazione**	buono
Valore storico	nessuno	**Edificio compreso in AT numero**	
Superficie coperta mq	17	**Numero piani FT (edificio principale)**	3
Altezza ml (edificio principale)	9	**Volume complessivo mc**	157
Note		**Vincolo**	nessuno

Foto 1



Foto 2

SCHEDATURA PATRIMONIO EDILIZIO - CENTRI ABITATI *Scheda Numero:* **01 . 089**

Toponomimo/via:	Via Prima Ciminia	**UTOE**	1. Chiusi città
n. scheda PRG	06/13-15	**Grado di Intervento**	Rc2

Estratto CTR



Estratto Catastale

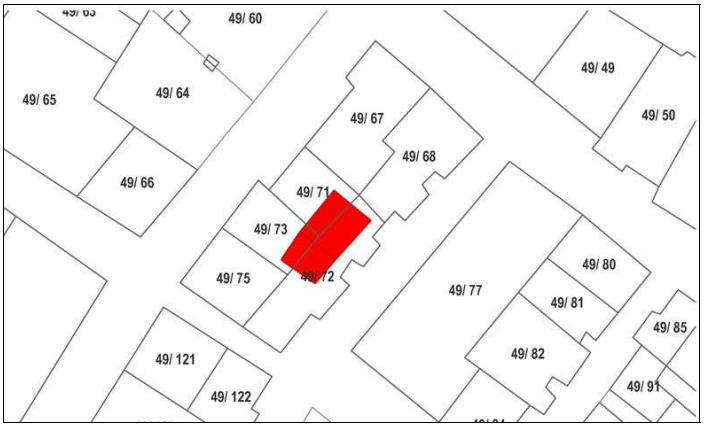

Destinazione edificio da rilievo	residenziale	**Destinazione edificio da ctr**	edificio residenziale
Epoca di costruzione	ante 1954	**Stato di conservazione**	buono
Valore storico	nessuno	**Edificio compreso in AT numero**	
Superficie coperta mq	34	**Numero piani FT (edificio principale)**	3
Altezza ml (edificio principale)	9	**Volume complessivo mc**	304
Note		**Vincolo**	nessuno

Foto 1



Foto 2

SCHEDATURA PATRIMONIO EDILIZIO - CENTRI ABITATI *Scheda Numero:* **01 . 090**

Toponomimo/via:	angolo tra Via S. Stefano e Via Prima Ciminia	**UTOE**	1. Chiusi città
n. scheda PRG	06/11	**Grado di Intervento**	Rc2

Estratto CTR



Estratto Catastale

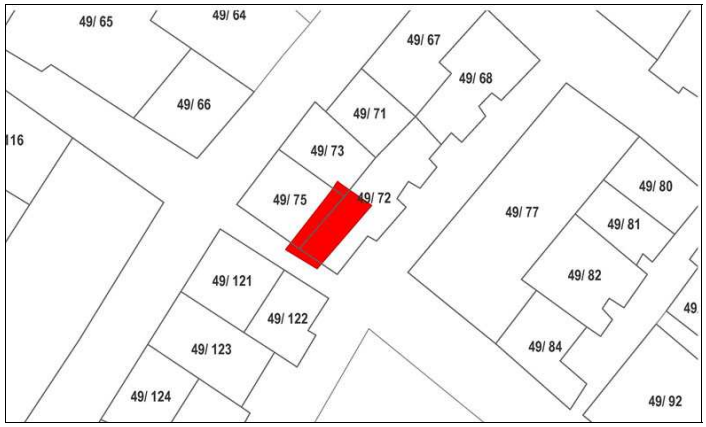

Destinazione edificio da rilievo	residenziale	**Destinazione edificio da ctr**	edificio residenziale
Epoca di costruzione	ante 1954	**Stato di conservazione**	buono
Valore storico	nessuno	**Edificio compreso in AT numero**	
Superficie coperta mq	28	**Numero piani FT (edificio principale)**	3
Altezza ml (edificio principale)	6	**Volume complessivo mc**	166
Note		**Vincolo**	nessuno

Foto 1



Foto 2



SCHEDATURA PATRIMONIO EDILIZIO - CENTRI ABITATI *Scheda Numero:* **01 . 091**

Toponomimo/via:	Via S. Stefano	**UTOE**	1. Chiusi città
n. scheda PRG	06/12	**Grado di Intervento**	Rc2

Estratto CTR

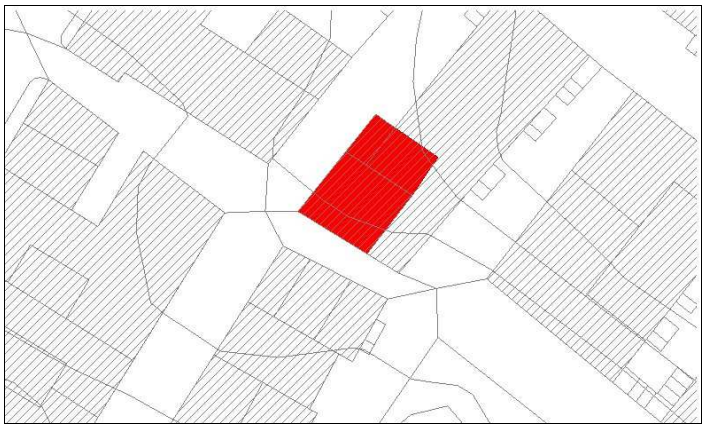

Estratto Catastale



Destinazione edificio da rilievo	residenziale	**Destinazione edificio da ctr**	edificio residenziale
Epoca di costruzione	ante 1954	**Stato di conservazione**	buono
Valore storico	nessuno	**Edificio compreso in AT numero**	
Superficie coperta mq	82	**Numero piani FT (edificio principale)**	3
Altezza ml (edificio principale)	9	**Volume complessivo mc**	623
Note	all'angolo	**Vincolo**	nessuno

Foto 1



Foto 2



SCHEDATURA PATRIMONIO EDILIZIO - CENTRI ABITATI *Scheda Numero:* **01 . 092**

Toponomimo/via:	Via Seconda Ciminia	**UTOE**	1. Chiusi città
n. scheda PRG	06/14	**Grado di Intervento**	Rc2

Estratto CTR

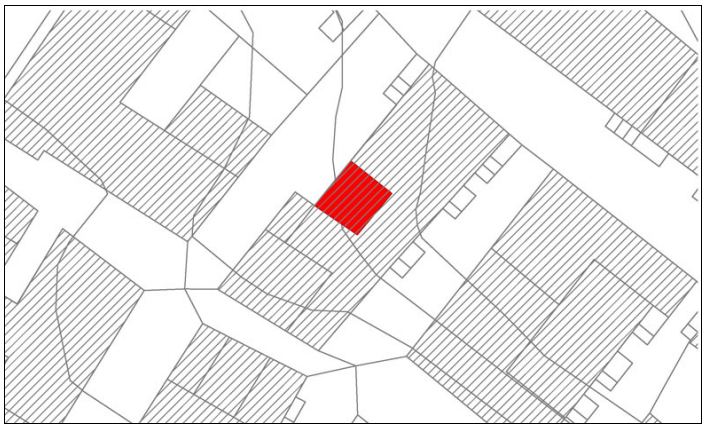

Estratto Catastale



Destinazione edificio da rilievo	residenziale	**Destinazione edificio da ctr**	edificio residenziale
Epoca di costruzione	ante 1954	**Stato di conservazione**	buono
Valore storico	nessuno	**Edificio compreso in AT numero**	
Superficie coperta mq	25	**Numero piani FT (edificio principale)**	3
Altezza ml (edificio principale)	9	**Volume complessivo mc**	223
Note		**Vincolo**	nessuno

Foto 1



Foto 2



SCHEDATURA PATRIMONIO EDILIZIO - CENTRI ABITATI *Scheda Numero:* **01 . 093**

Toponomimo/via:	Via Seconda Ciminia	**UTOE**	1. Chiusi città
n. scheda PRG	06/16-18	**Grado di Intervento**	Rc2

Estratto CTR



Estratto Catastale



Destinazione edificio da rilievo	residenziale	**Destinazione edificio da ctr**	edificio residenziale
Epoca di costruzione	ante 1954	**Stato di conservazione**	buono
Valore storico	nessuno	**Edificio compreso in AT numero**	
Superficie coperta mq	34	**Numero piani FT (edificio principale)**	3
Altezza ml (edificio principale)	6	**Volume complessivo mc**	202
Note		**Vincolo**	nessuno

Foto 1



Foto 2



SCHEDATURA PATRIMONIO EDILIZIO - CENTRI ABITATI *Scheda Numero:* **01 . 094**

Toponomimo/via:	Via Prima Ciminia	**UTOE**	1. Chiusi città
n. scheda PRG	07/12-14-16	**Grado di Intervento**	Rc2

Estratto CTR



Estratto Catastale

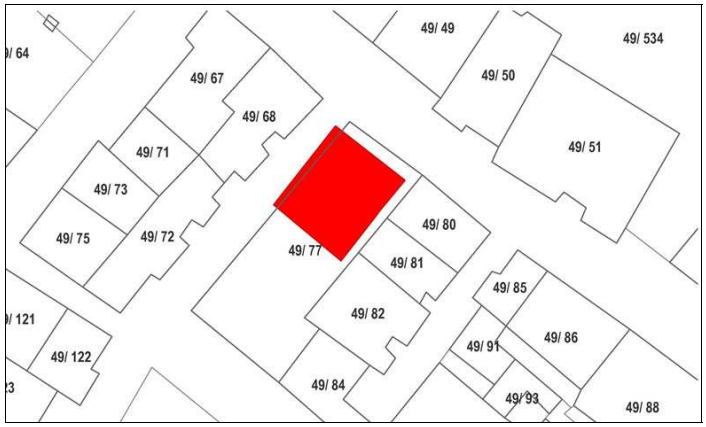

Destinazione edificio da rilievo	residenziale	**Destinazione edificio da ctr**	edificio residenziale
Epoca di costruzione	ante 1954	**Stato di conservazione**	buono
Valore storico	nessuno	**Edificio compreso in AT numero**	
Superficie coperta mq	77	**Numero piani FT (edificio principale)**	3
Altezza ml (edificio principale)	9	**Volume complessivo mc**	690
Note		**Vincolo**	nessuno

Foto 1



Foto 2



SCHEDATURA PATRIMONIO EDILIZIO - CENTRI ABITATI *Scheda Numero:* **01 . 095**

Toponomimo/via:	Via Bassa Ciminia	**UTOE**	1. Chiusi città
n. scheda PRG	07/18	**Grado di Intervento**	Rc2

Estratto CTR



Estratto Catastale

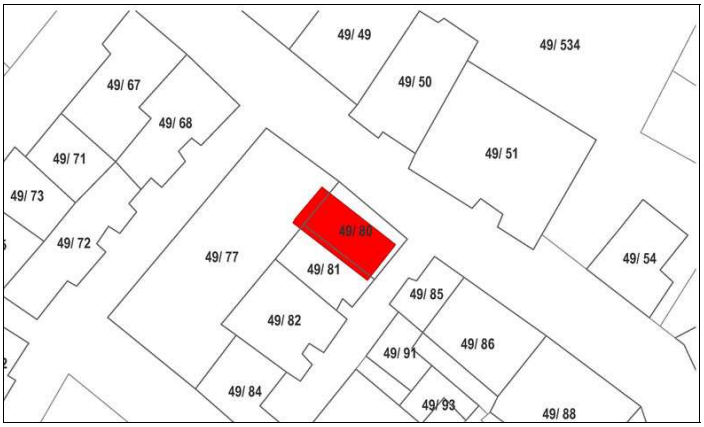

Destinazione edificio da rilievo	residenziale	**Destinazione edificio da ctr**	edificio residenziale
Epoca di costruzione	ante 1954	**Stato di conservazione**	buono
Valore storico	nessuno	**Edificio compreso in AT numero**	
Superficie coperta mq	37	**Numero piani FT (edificio principale)**	3
Altezza ml (edificio principale)	9	**Volume complessivo mc**	332
Note		**Vincolo**	nessuno

Foto 1



Foto 2



SCHEDATURA PATRIMONIO EDILIZIO - CENTRI ABITATI *Scheda Numero:* **01 . 096**

Toponomimo/via:	Via Bassa Ciminia	**UTOE**	1. Chiusi città
n. scheda PRG	07/20	**Grado di Intervento**	Rc2

Estratto CTR



Estratto Catastale

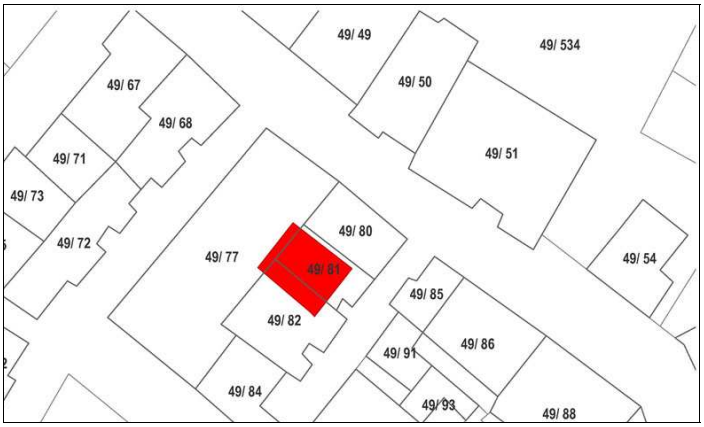

Destinazione edificio da rilievo	residenziale	**Destinazione edificio da ctr**	edificio residenziale
Epoca di costruzione	ante 1954	**Stato di conservazione**	buono
Valore storico	nessuno	**Edificio compreso in AT numero**	
Superficie coperta mq	38	**Numero piani FT (edificio principale)**	2
Altezza ml (edificio principale)	5	**Volume complessivo mc**	203
Note		**Vincolo**	nessuno

Foto 1



Foto 2

SCHEDATURA PATRIMONIO EDILIZIO - CENTRI ABITATI *Scheda Numero:* **01 . 097**

Toponomimo/via:	Via Bassa Ciminia	**UTOE**	1. Chiusi città
n. scheda PRG	07/22	**Grado di Intervento**	Rc2

Estratto CTR



Estratto Catastale

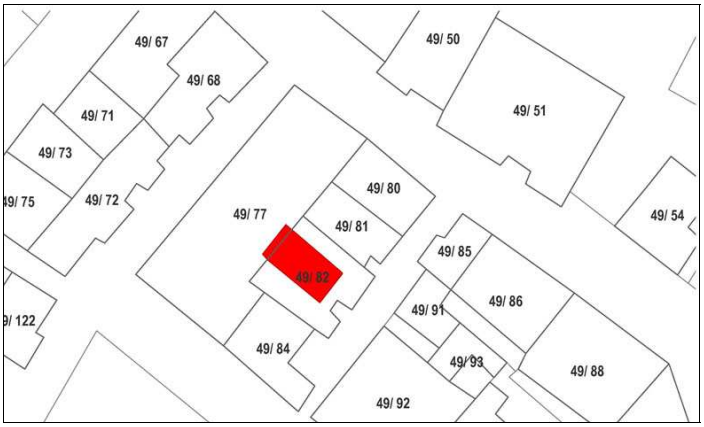

Destinazione edificio da rilievo	residenziale	**Destinazione edificio da ctr**	edificio residenziale
Epoca di costruzione	ante 1954	**Stato di conservazione**	buono
Valore storico	nessuno	**Edificio compreso in AT numero**	
Superficie coperta mq	24	**Numero piani FT (edificio principale)**	2
Altezza ml (edificio principale)	5	**Volume complessivo mc**	132
Note		**Vincolo**	nessuno

Foto 1



Foto 2

SCHEDATURA PATRIMONIO EDILIZIO - CENTRI ABITATI *Scheda Numero:* **01 . 098**

Toponomimo/via:	Via Bassa Ciminia	**UTOE**	1. Chiusi città
n. scheda PRG	07/24	**Grado di Intervento**	Rc2

Estratto CTR



Estratto Catastale



Destinazione edificio da rilievo	residenziale	**Destinazione edificio da ctr**	edificio residenziale
Epoca di costruzione	ante 1954	**Stato di conservazione**	buono
Valore storico	nessuno	**Edificio compreso in AT numero**	
Superficie coperta mq	29	**Numero piani FT (edificio principale)**	2
Altezza ml (edificio principale)	5	**Volume complessivo mc**	158
Note		**Vincolo**	nessuno

Foto 1



Foto 2



SCHEDATURA PATRIMONIO EDILIZIO - CENTRI ABITATI *Scheda Numero:* **01 . 099**

Toponomimo/via:	Via Bassa Ciminia	**UTOE**	1. Chiusi città
n. scheda PRG	07/26-28	**Grado di Intervento**	Rc2

Estratto CTR



Estratto Catastale



Destinazione edificio da rilievo	residenziale	**Destinazione edificio da ctr**	edificio residenziale
Epoca di costruzione	ante 1954	**Stato di conservazione**	buono
Valore storico	nessuno	**Edificio compreso in AT numero**	
Superficie coperta mq	22	**Numero piani FT (edificio principale)**	2
Altezza ml (edificio principale)	8	**Volume complessivo mc**	185
Note		**Vincolo**	nessuno

Foto 1



Foto 2



SCHEDATURA PATRIMONIO EDILIZIO - CENTRI ABITATI *Scheda Numero:* **01 . 100**

Toponomimo/via:	Via Prima Ciminia	**UTOE**	1. Chiusi città
n. scheda PRG	07/4-6	**Grado di Intervento**	Rc2

Estratto CTR



Estratto Catastale



Destinazione edificio da rilievo	residenziale	**Destinazione edificio da ctr**	edificio residenziale
Epoca di costruzione	ante 1954	**Stato di conservazione**	buono
Valore storico	nessuno	**Edificio compreso in AT numero**	
Superficie coperta mq	59	**Numero piani FT (edificio principale)**	3
Altezza ml (edificio principale)	9	**Volume complessivo mc**	529
Note		**Vincolo**	nessuno

Foto 1



Foto 2

SCHEDATURA PATRIMONIO EDILIZIO - CENTRI ABITATI *Scheda Numero:* **01 . 101**

Toponomimo/via:	Via Prima Ciminia	**UTOE**	1. Chiusi città
n. scheda PRG	07/8-10	**Grado di Intervento**	Rc2

Estratto CTR



Estratto Catastale

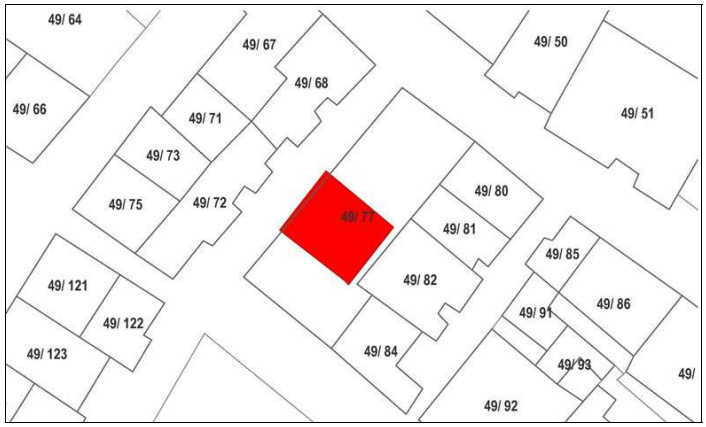

Destinazione edificio da rilievo	residenziale	**Destinazione edificio da ctr**	edificio residenziale
Epoca di costruzione	ante 1954	**Stato di conservazione**	buono
Valore storico	nessuno	**Edificio compreso in AT numero**	
Superficie coperta mq	55	**Numero piani FT (edificio principale)**	3
Altezza ml (edificio principale)	9	**Volume complessivo mc**	499
Note		**Vincolo**	nessuno

Foto 1



Foto 2



SCHEDATURA PATRIMONIO EDILIZIO - CENTRI ABITATI *Scheda Numero:* **01 . 102**

Toponomimo/via:	Via Bassa Ciminia	**UTOE**	1. Chiusi città
n. scheda PRG	08/30	**Grado di Intervento**	Rc2

Estratto CTR

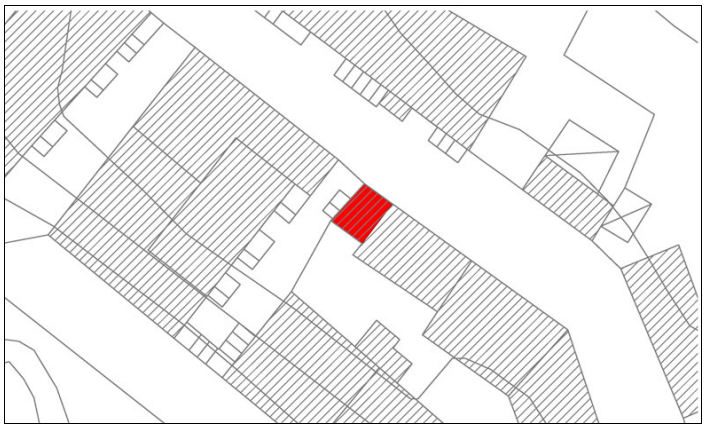

Estratto Catastale



Destinazione edificio da rilievo	residenziale	**Destinazione edificio da ctr**	edificio residenziale
Epoca di costruzione	ante 1954	**Stato di conservazione**	buono
Valore storico	nessuno	**Edificio compreso in AT numero**	
Superficie coperta mq	15	**Numero piani FT (edificio principale)**	3
Altezza ml (edificio principale)	9	**Volume complessivo mc**	139
Note		**Vincolo**	nessuno

Foto 1



Foto 2



SCHEDATURA PATRIMONIO EDILIZIO - CENTRI ABITATI *Scheda Numero:* **01 . 103**

Toponomimo/via:	Via Bassa Ciminia	**UTOE**	1. Chiusi città
n. scheda PRG	08/32	**Grado di Intervento**	Rc2

Estratto CTR

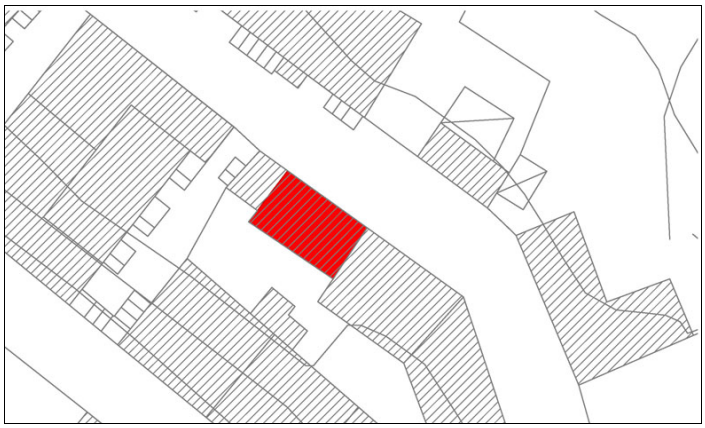

Estratto Catastale



Destinazione edificio da rilievo	residenziale	**Destinazione edificio da ctr**	edificio residenziale
Epoca di costruzione	ante 1954	**Stato di conservazione**	buono
Valore storico	nessuno	**Edificio compreso in AT numero**	
Superficie coperta mq	54	**Numero piani FT (edificio principale)**	3
Altezza ml (edificio principale)	9	**Volume complessivo mc**	482
Note		**Vincolo**	nessuno

Foto 1



Foto 2



SCHEDATURA PATRIMONIO EDILIZIO - CENTRI ABITATI *Scheda Numero:* **01 . 104**

Toponomimo/via:	Via Bassa Ciminia	**UTOE**	1. Chiusi città
n. scheda PRG	08/34-36-38	**Grado di Intervento**	Rc2

Estratto CTR



Estratto Catastale

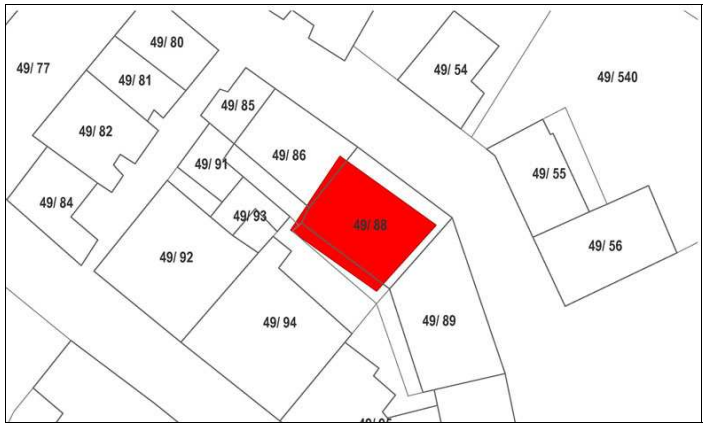

Destinazione edificio da rilievo	residenziale	**Destinazione edificio da ctr**	edificio residenziale
Epoca di costruzione	ante 1954	**Stato di conservazione**	buono
Valore storico	nessuno	**Edificio compreso in AT numero**	
Superficie coperta mq	85	**Numero piani FT (edificio principale)**	3
Altezza ml (edificio principale)	8	**Volume complessivo mc**	657
Note		**Vincolo**	nessuno

Foto 1



Foto 2



SCHEDATURA PATRIMONIO EDILIZIO - CENTRI ABITATI *Scheda Numero:* **01 . 105**

Toponomimo/via:	Via Bassa Ciminia	**UTOE**	1. Chiusi città
n. scheda PRG	08/40-42-44	**Grado di Intervento**	Rc2

Estratto CTR

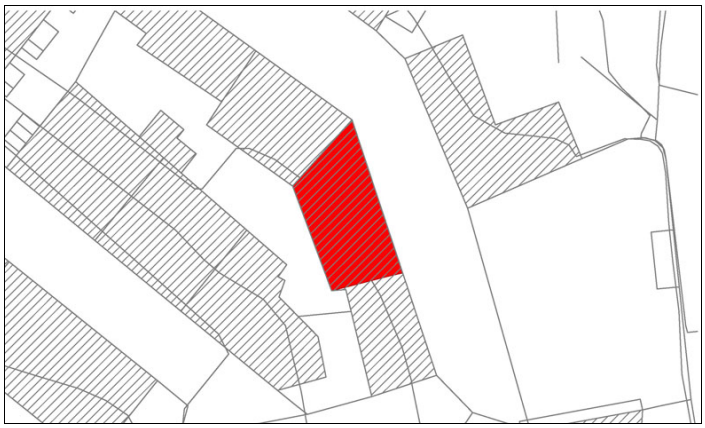

Estratto Catastale



Destinazione edificio da rilievo	residenziale	**Destinazione edificio da ctr**	edificio residenziale
Epoca di costruzione	ante 1954	**Stato di conservazione**	buono
Valore storico	nessuno	**Edificio compreso in AT numero**	
Superficie coperta mq	89	**Numero piani FT (edificio principale)**	2
Altezza ml (edificio principale)	5	**Volume complessivo mc**	454
Note		**Vincolo**	nessuno

Foto 1



Foto 2



SCHEDATURA PATRIMONIO EDILIZIO - CENTRI ABITATI *Scheda Numero:* **01 . 106**

Toponomimo/via:	Via Bassa Ciminia	**UTOE**	1. Chiusi città
n. scheda PRG	08/46-48-50	**Grado di Intervento**	Rc2

Estratto CTR



Estratto Catastale

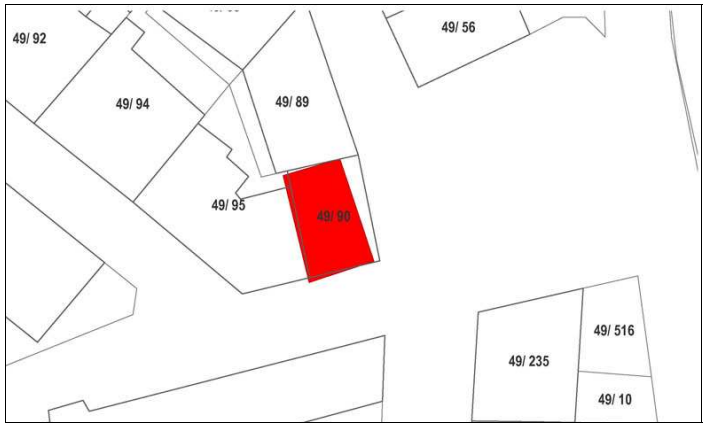

Destinazione edificio da rilievo	residenziale	**Destinazione edificio da ctr**	edificio residenziale
Epoca di costruzione	ante 1954	**Stato di conservazione**	buono
Valore storico	nessuno	**Edificio compreso in AT numero**	
Superficie coperta mq	59	**Numero piani FT (edificio principale)**	2
Altezza ml (edificio principale)	5	**Volume complessivo mc**	303
Note		**Vincolo**	nessuno

Foto 1



Foto 2



Toponomimo/via:	Via S. Stefano	**UTOE**	1. Chiusi città
n. scheda PRG	08/2	**Grado di Intervento**	Rc2

Estratto CTR

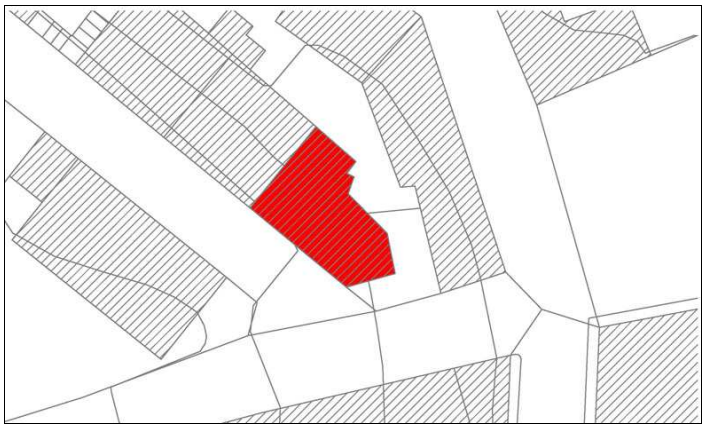

Estratto Catastale



Destinazione edificio da rilievo	residenziale	**Destinazione edificio da ctr**	edificio residenziale
Epoca di costruzione	ante 1954	**Stato di conservazione**	buono
Valore storico	nessuno	**Edificio compreso in AT numero**	
Superficie coperta mq	100	**Numero piani FT (edificio principale)**	2
Altezza ml (edificio principale)	8	**Volume complessivo mc**	767
Note		**Vincolo**	nessuno

Foto 1



Foto 2

SCHEDATURA PATRIMONIO EDILIZIO - CENTRI ABITATI *Scheda Numero:* **01 . 108**

Toponomimo/via:	Via S. Stefano	**UTOE**	1. Chiusi città
n. scheda PRG	08/4-6-8	**Grado di Intervento**	Rc2

Estratto CTR

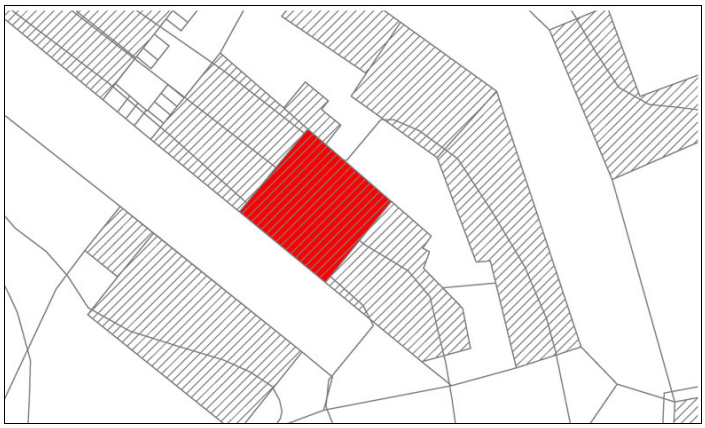

Estratto Catastale



Destinazione edificio da rilievo	residenziale	**Destinazione edificio da ctr**	edificio residenziale
Epoca di costruzione	ante 1954	**Stato di conservazione**	buono
Valore storico	nessuno	**Edificio compreso in AT numero**	
Superficie coperta mq	100	**Numero piani FT (edificio principale)**	3
Altezza ml (edificio principale)	10	**Volume complessivo mc**	987
Note		**Vincolo**	nessuno

Foto 1



Foto 2

SCHEDATURA PATRIMONIO EDILIZIO - CENTRI ABITATI *Scheda Numero:* **01 . 109**

Toponomimo/via:	Via S. Stefano	**UTOE**	1. Chiusi città
n. scheda PRG	08/10	**Grado di Intervento**	Rc2

Estratto CTR



Estratto Catastale

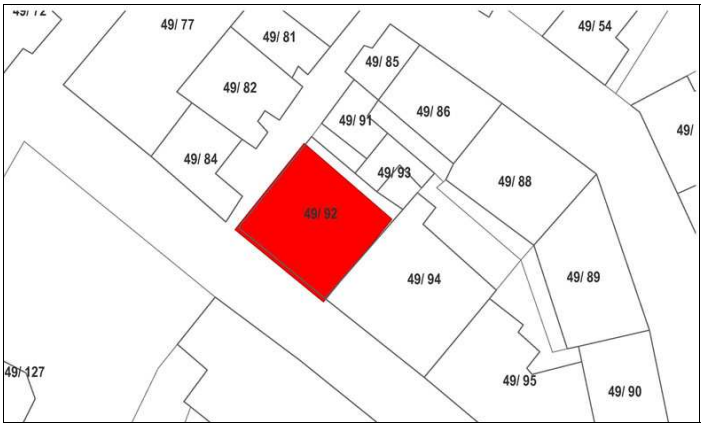

Destinazione edificio da rilievo	residenziale	**Destinazione edificio da ctr**	edificio residenziale
Epoca di costruzione	ante 1954	**Stato di conservazione**	buono
Valore storico	nessuno	**Edificio compreso in AT numero**	
Superficie coperta mq	107	**Numero piani FT (edificio principale)**	2
Altezza ml (edificio principale)	9	**Volume complessivo mc**	796
Note		**Vincolo**	nessuno

Foto 1



Foto 2

SCHEDATURA PATRIMONIO EDILIZIO - CENTRI ABITATI *Scheda Numero:* **01 . 110**

Toponomimo/via:	Via Seconda Ciminia e Via S. Stefano	**UTOE**	1. Chiusi città
n. scheda PRG	09/5-11	**Grado di Intervento**	Rc2

Estratto CTR

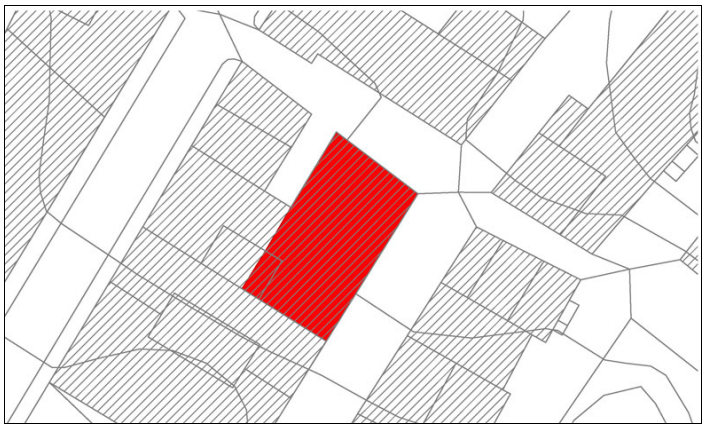

Estratto Catastale

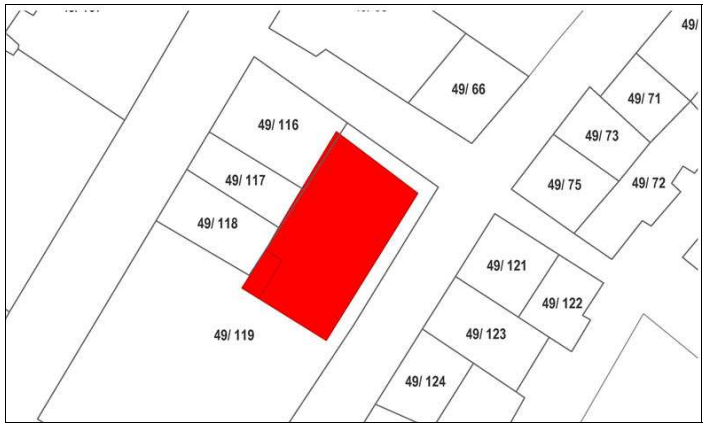

Destinazione edificio da rilievo	residenziale	**Destinazione edificio da ctr**	edificio residenziale
Epoca di costruzione	ante 1954	**Stato di conservazione**	buono
Valore storico	nessuno	**Edificio compreso in AT numero**	
Superficie coperta mq	153	**Numero piani FT (edificio principale)**	3
Altezza ml (edificio principale)	9	**Volume complessivo mc**	1412
Note		**Vincolo**	nessuno

Foto 1



Foto 2



SCHEDATURA PATRIMONIO EDILIZIO - CENTRI ABITATI *Scheda Numero:* **01 . 111**

Toponomimo/via:	Via Lavinia e Via Seconda Ciminia	**UTOE**	1. Chiusi città
n. scheda PRG	09/1-2-3	**Grado di Intervento**	Rc1

Estratto CTR

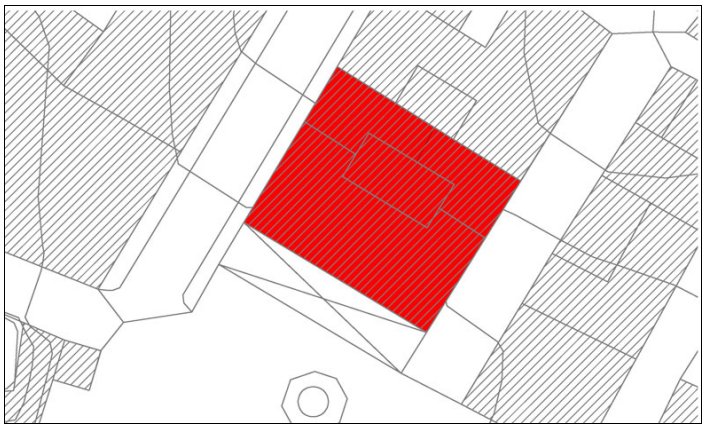

Estratto Catastale

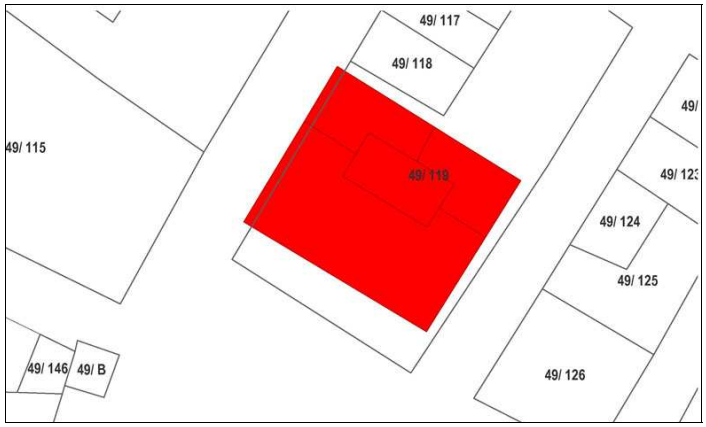

Destinazione edificio da rilievo	servizi - Museo	**Destinazione edificio da ctr**	edificio residenziale
Epoca di costruzione	ante 1954	**Stato di conservazione**	buono
Valore storico	storico	**Edificio compreso in AT numero**	
Superficie coperta mq	330	**Numero piani FT (edificio principale)**	4
Altezza ml (edificio principale)	13	**Volume complessivo mc**	3852
Note	Museo	**Vincolo**	Frammenti marmorei e gli stemmi de

Foto 1



Foto 2



SCHEDATURA PATRIMONIO EDILIZIO - CENTRI ABITATI *Scheda Numero:* **01 . 112**

Toponomimo/via:	P.zza XX Settembre	**UTOE**	1. Chiusi città
n. scheda PRG	09/2-3-4	**Grado di Intervento**	Rc1

Estratto CTR

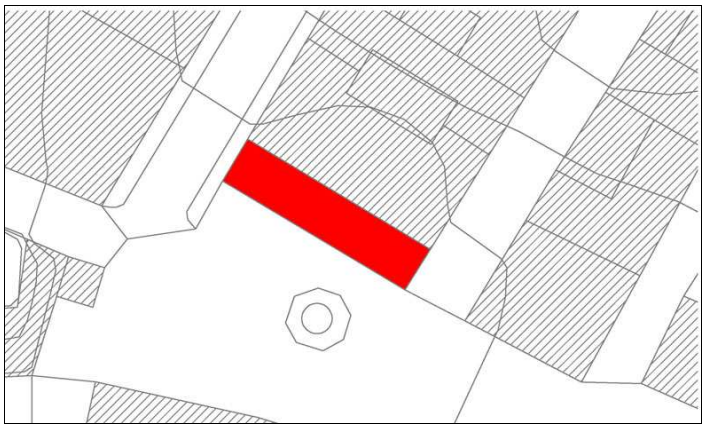

Estratto Catastale



Destinazione edificio da rilievo	servizi - Museo	**Destinazione edificio da ctr**	tettoia
Epoca di costruzione	ante 1954	**Stato di conservazione**	buono
Valore storico	nessuno	**Edificio compreso in AT numero**	
Superficie coperta mq	88	**Numero piani FT (edificio principale)**	3
Altezza ml (edificio principale)	9	**Volume complessivo mc**	792
Note	Bene di interesse storico - artistico - Museo	**Vincolo**	nessuno

Foto 1



Foto 2



Toponomimo/via:	Via Lavinia	**UTOE**	1. Chiusi città
n. scheda PRG	09/4-6	**Grado di Intervento**	Rc2

Estratto CTR



Estratto Catastale

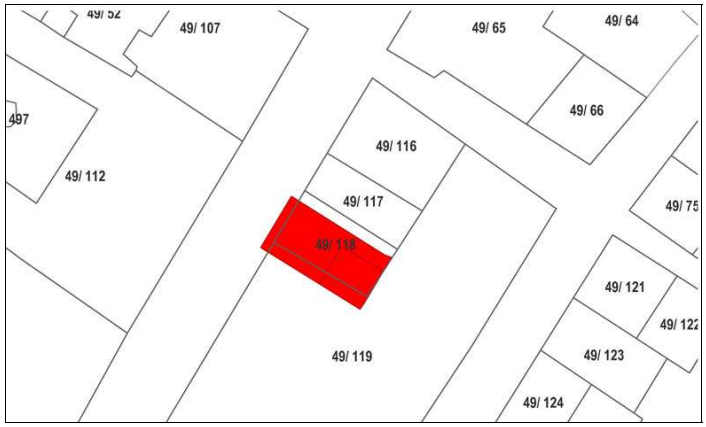

Destinazione edificio da rilievo	residenziale	**Destinazione edificio da ctr**	edificio residenziale
Epoca di costruzione	ante 1954	**Stato di conservazione**	buono
Valore storico	nessuno	**Edificio compreso in AT numero**	
Superficie coperta mq	60	**Numero piani FT (edificio principale)**	3
Altezza ml (edificio principale)	9	**Volume complessivo mc**	583
Note	Bene di interesse storico - artistico	**Vincolo**	Sede del Terziere S. Angelo

Foto 1



Foto 2



SCHEDATURA PATRIMONIO EDILIZIO - CENTRI ABITATI *Scheda Numero:* **01 . 114**

Toponomimo/via:	Via Lavinia	**UTOE**	1. Chiusi città
n. scheda PRG	09/8	**Grado di Intervento**	Rc2

Estratto CTR



Estratto Catastale



Destinazione edificio da rilievo	residenziale	**Destinazione edificio da ctr**	edificio residenziale
Epoca di costruzione	ante 1954	**Stato di conservazione**	buono
Valore storico	nessuno	**Edificio compreso in AT numero**	
Superficie coperta mq	35	**Numero piani FT (edificio principale)**	3
Altezza ml (edificio principale)	9	**Volume complessivo mc**	322
Note	Bene di interesse storico - artistico	**Vincolo**	Sede del Terziere S. Angelo

Foto 1



Foto 2



SCHEDATURA PATRIMONIO EDILIZIO - CENTRI ABITATI *Scheda Numero:* **01 . 115**

Toponomimo/via:	Via Lavinia e Via S. Stefano	**UTOE**	1. Chiusi città
n. scheda PRG	09/10-13	**Grado di Intervento**	Rc2

Estratto CTR



Estratto Catastale



Destinazione edificio da rilievo	residenziale	**Destinazione edificio da ctr**	edificio residenziale
Epoca di costruzione	ante 1954	**Stato di conservazione**	buono
Valore storico	nessuno	**Edificio compreso in AT numero**	
Superficie coperta mq	70	**Numero piani FT (edificio principale)**	3
Altezza ml (edificio principale)	8	**Volume complessivo mc**	479
Note		**Vincolo**	nessuno

Foto 1



Foto 2



Toponomimo/via:	Via S. Stefano	**UTOE**	1. Chiusi città
n. scheda PRG	10/8-10	**Grado di Intervento**	Rc2

Estratto CTR



Estratto Catastale



Destinazione edificio da rilievo	residenziale	**Destinazione edificio da ctr**	edificio residenziale
Epoca di costruzione	ante 1954	**Stato di conservazione**	buono
Valore storico	nessuno	**Edificio compreso in AT numero**	
Superficie coperta mq	44	**Numero piani FT (edificio principale)**	2
Altezza ml (edificio principale)	6	**Volume complessivo mc**	246
Note		**Vincolo**	nessuno

Foto 1



Foto 2



SCHEDATURA PATRIMONIO EDILIZIO - CENTRI ABITATI *Scheda Numero:* **01 . 117**

Toponomimo/via:	Via Prima Ciminia	**UTOE**	1. Chiusi città
n. scheda PRG	10/7-9	**Grado di Intervento**	Rc2

Estratto CTR



Estratto Catastale



Destinazione edificio da rilievo	residenziale	**Destinazione edificio da ctr**	edificio residenziale
Epoca di costruzione	ante 1954	**Stato di conservazione**	buono
Valore storico	nessuno	**Edificio compreso in AT numero**	
Superficie coperta mq	26	**Numero piani FT (edificio principale)**	2
Altezza ml (edificio principale)	5	**Volume complessivo mc**	124
Note		**Vincolo**	nessuno

Foto 1



Foto 2

SCHEDATURA PATRIMONIO EDILIZIO - CENTRI ABITATI *Scheda Numero:* **01 . 118**

Toponomimo/via:	Via Seconda Ciminia	**UTOE**	1. Chiusi città
n. scheda PRG	10/4-6	**Grado di Intervento**	Rc2

Estratto CTR

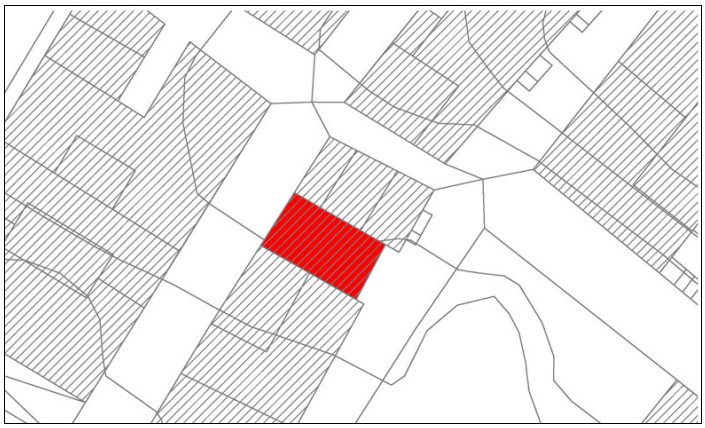

Estratto Catastale



Destinazione edificio da rilievo	residenziale	**Destinazione edificio da ctr**	edificio residenziale
Epoca di costruzione	ante 1954	**Stato di conservazione**	buono
Valore storico	nessuno	**Edificio compreso in AT numero**	
Superficie coperta mq	57	**Numero piani FT (edificio principale)**	3
Altezza ml (edificio principale)	8	**Volume complessivo mc**	480
Note		**Vincolo**	nessuno

Foto 1



Foto 2

SCHEDATURA PATRIMONIO EDILIZIO - CENTRI ABITATI *Scheda Numero:* **01 . 119**

Toponomimo/via:	Via Prima Ciminia	**UTOE**	1. Chiusi città
n. scheda PRG	10/1-3-5	**Grado di Intervento**	Rc2

Estratto CTR



Estratto Catastale



Destinazione edificio da rilievo	residenziale	**Destinazione edificio da ctr**	edificio residenziale
Epoca di costruzione	ante 1954	**Stato di conservazione**	buono
Valore storico	nessuno	**Edificio compreso in AT numero**	
Superficie coperta mq	108	**Numero piani FT (edificio principale)**	3
Altezza ml (edificio principale)	8	**Volume complessivo mc**	826
Note		**Vincolo**	nessuno

Foto 1



Foto 2

SCHEDATURA PATRIMONIO EDILIZIO - CENTRI ABITATI *Scheda Numero:* **01 . 120**

Toponomimo/via:	Via Seconda Ciminia	**UTOE**	1. Chiusi città
n. scheda PRG	10/2	**Grado di Intervento**	Rc2

Estratto CTR



Estratto Catastale



Destinazione edificio da rilievo	residenziale	**Destinazione edificio da ctr**	edificio residenziale
Epoca di costruzione	ante 1954	**Stato di conservazione**	buono
Valore storico	nessuno	**Edificio compreso in AT numero**	
Superficie coperta mq	46	**Numero piani FT (edificio principale)**	3
Altezza ml (edificio principale)	8	**Volume complessivo mc**	377
Note		**Vincolo**	nessuno

Foto 1



Foto 2



SCHEDATURA PATRIMONIO EDILIZIO - CENTRI ABITATI *Scheda Numero:* **01 . 121**

Toponomimo/via:	P.zza XX Settembre	**UTOE**	1. Chiusi città
n. scheda PRG	10/5-6-7	**Grado di Intervento**	Rc2

Estratto CTR



Estratto Catastale



Destinazione edificio da rilievo	residenziale	**Destinazione edificio da ctr**	edificio residenziale
Epoca di costruzione	ante 1954	**Stato di conservazione**	buono
Valore storico	nessuno	**Edificio compreso in AT numero**	
Superficie coperta mq	132	**Numero piani FT (edificio principale)**	3
Altezza ml (edificio principale)	11	**Volume complessivo mc**	1552
Note		**Vincolo**	nessuno

Foto 1



Foto 2



SCHEDATURA PATRIMONIO EDILIZIO - CENTRI ABITATI *Scheda Numero:* **01 . 122**

Toponomimo/via:	P.zza XX Settembre	**UTOE**	1. Chiusi città
n. scheda PRG	11/8-9	**Grado di Intervento**	Rc1

Estratto CTR



Estratto Catastale



Destinazione edificio da rilievo	commerciale	**Destinazione edificio da ctr**	edificio residenziale
Epoca di costruzione	ante 1954	**Stato di conservazione**	buono
Valore storico	storico	**Edificio compreso in AT numero**	
Superficie coperta mq	223	**Numero piani FT (edificio principale)**	4
Altezza ml (edificio principale)	12	**Volume complessivo mc**	2599
Note	Residenza al primo piano. Bene di interesse storico - artistico	**Vincolo**	Palazzo Monte dei Paschi, Immobile

Foto 1



Foto 2



SCHEDATURA PATRIMONIO EDILIZIO - CENTRI ABITATI *Scheda Numero:* **01 . 123**

Toponomimo/via:	Via S. Stefano	**UTOE**	1. Chiusi città
n. scheda PRG	11/1-3-5	**Grado di Intervento**	Rc2

Estratto CTR



Estratto Catastale



Destinazione edificio da rilievo	residenziale	**Destinazione edificio da ctr**	edificio residenziale
Epoca di costruzione	ante 1954	**Stato di conservazione**	buono
Valore storico	storico	**Edificio compreso in AT numero**	
Superficie coperta mq	191	**Numero piani FT (edificio principale)**	3
Altezza ml (edificio principale)	11	**Volume complessivo mc**	2120
Note		**Vincolo**	nessuno

Foto 1



Foto 2



SCHEDATURA PATRIMONIO EDILIZIO - CENTRI ABITATI *Scheda Numero:* **01 . 124**

Toponomimo/via:	Via A. Dei	**UTOE**	1. Chiusi città
n. scheda PRG	12/41	**Grado di Intervento**	Rc2

Estratto CTR

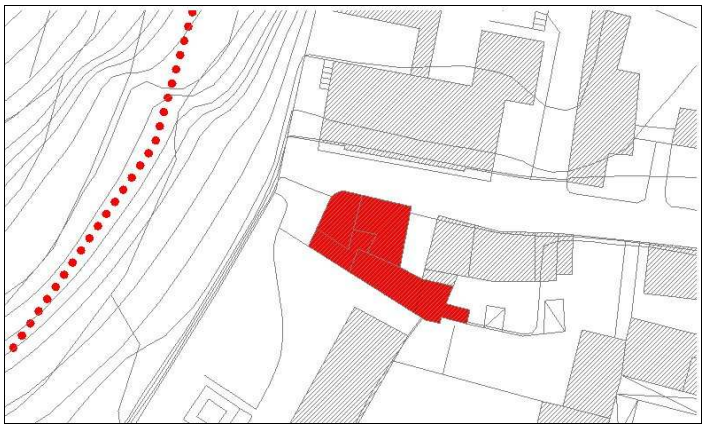

Estratto Catastale

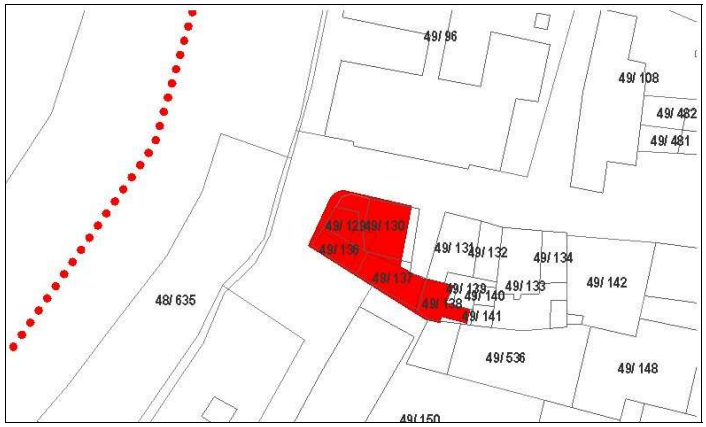

Destinazione edificio da rilievo	residenziale	**Destinazione edificio da ctr**	edificio residenziale
Epoca di costruzione	ante 1954	**Stato di conservazione**	buono
Valore storico	nessuno	**Edificio compreso in AT numero**	
Superficie coperta mq	141	**Numero piani FT (edificio principale)**	3
Altezza ml (edificio principale)	10	**Volume complessivo mc**	826
Note		**Vincolo**	nessuno

Foto 1



Foto 2



SCHEDATURA PATRIMONIO EDILIZIO - CENTRI ABITATI *Scheda Numero:* **01 . 125**

Toponomimo/via:	Via A. Dei	**UTOE**	1. Chiusi città
n. scheda PRG	12/35	**Grado di Intervento**	Rc2

Estratto CTR



Estratto Catastale



Destinazione edificio da rilievo	residenziale	**Destinazione edificio da ctr**	edificio residenziale
Epoca di costruzione	ante 1954	**Stato di conservazione**	buono
Valore storico	nessuno	**Edificio compreso in AT numero**	
Superficie coperta mq	75	**Numero piani FT (edificio principale)**	3
Altezza ml (edificio principale)	8	**Volume complessivo mc**	629
Note		**Vincolo**	nessuno

Foto 1



Foto 2

SCHEDATURA PATRIMONIO EDILIZIO - CENTRI ABITATI *Scheda Numero:* **01 . 126**

Toponomimo/via:	Via A. Dei	**UTOE**	1. Chiusi città
n. scheda PRG	12/33	**Grado di Intervento**	Rc2

Estratto CTR

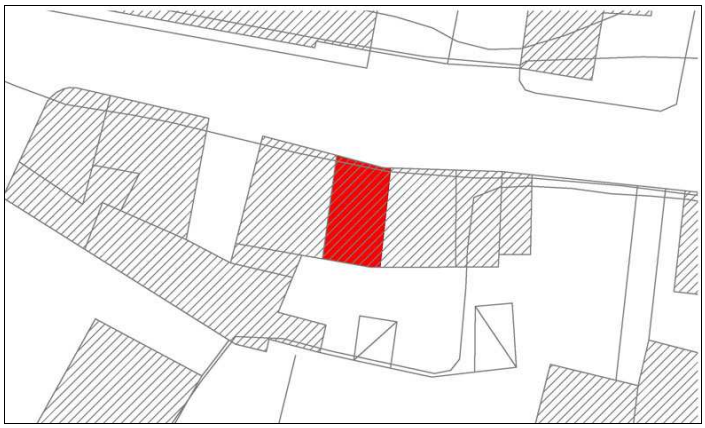

Estratto Catastale



Destinazione edificio da rilievo	residenziale	**Destinazione edificio da ctr**	edificio residenziale
Epoca di costruzione	ante 1954	**Stato di conservazione**	buono
Valore storico	nessuno	**Edificio compreso in AT numero**	
Superficie coperta mq	49	**Numero piani FT (edificio principale)**	4
Altezza ml (edificio principale)	9	**Volume complessivo mc**	457
Note		**Vincolo**	nessuno

Foto 1



Foto 2

SCHEDATURA PATRIMONIO EDILIZIO - CENTRI ABITATI *Scheda Numero:* **01 . 127**

Toponomimo/via:	Via A. Dei	**UTOE**	1. Chiusi città
n. scheda PRG	12/31-29-27	**Grado di Intervento**	Rc2

Estratto CTR



Estratto Catastale



Destinazione edificio da rilievo	residenziale	**Destinazione edificio da ctr**	edificio residenziale
Epoca di costruzione	ante 1954	**Stato di conservazione**	buono
Valore storico	nessuno	**Edificio compreso in AT numero**	
Superficie coperta mq	59	**Numero piani FT (edificio principale)**	3
Altezza ml (edificio principale)	9	**Volume complessivo mc**	547
Note		**Vincolo**	nessuno

Foto 1



Foto 2

SCHEDATURA PATRIMONIO EDILIZIO - CENTRI ABITATI *Scheda Numero:* **01 . 128**

Toponomimo/via:	Via A. Dei	**UTOE**	1. Chiusi città
n. scheda PRG	12/25	**Grado di Intervento**	Rc2

Estratto CTR



Estratto Catastale

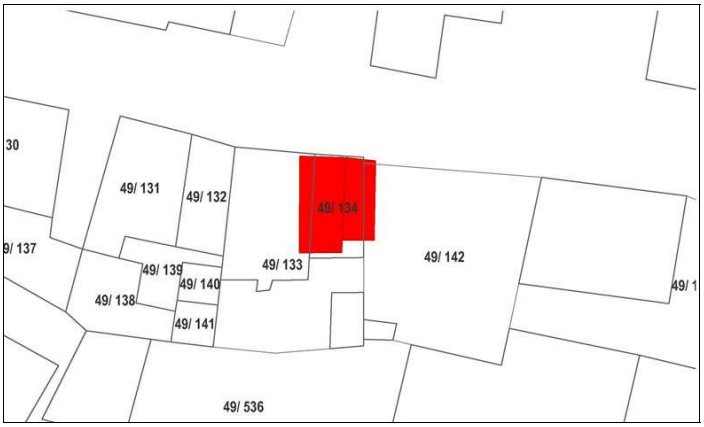

Destinazione edificio da rilievo	residenziale	**Destinazione edificio da ctr**	edificio residenziale
Epoca di costruzione	ante 1954	**Stato di conservazione**	buono
Valore storico	nessuno	**Edificio compreso in AT numero**	
Superficie coperta mq	58	**Numero piani FT (edificio principale)**	3
Altezza ml (edificio principale)	8	**Volume complessivo mc**	339
Note		**Vincolo**	nessuno

Foto 1



Foto 2



SCHEDATURA PATRIMONIO EDILIZIO - CENTRI ABITATI *Scheda Numero:* **01 . 129**

Toponomimo/via:	Via A. Dei	**UTOE**	1. Chiusi città
n. scheda PRG	12/17-19-21	**Grado di Intervento**	Ri4

Estratto CTR



Estratto Catastale

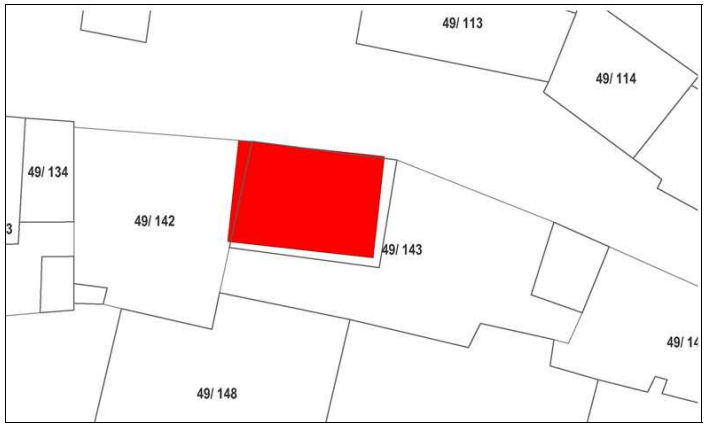

Destinazione edificio da rilievo	servizi	**Destinazione edificio da ctr**	edificio residenziale
Epoca di costruzione	1955-1970	**Stato di conservazione**	buono
Valore storico	nessuno	**Edificio compreso in AT numero**	
Superficie coperta mq	127	**Numero piani FT (edificio principale)**	3
Altezza ml (edificio principale)	12	**Volume complessivo mc**	1571
Note	stazione carabinieri	**Vincolo**	nessuno

Foto 1



Foto 2



SCHEDATURA PATRIMONIO EDILIZIO - CENTRI ABITATI *Scheda Numero:* **01 . 130**

Toponomimo/via:	Piazza XX Settembre	**UTOE**	1. Chiusi città
n. scheda PRG	12/Piazza XX Settembre - Torre Civica	**Grado di Intervento**	Rc1

Estratto CTR

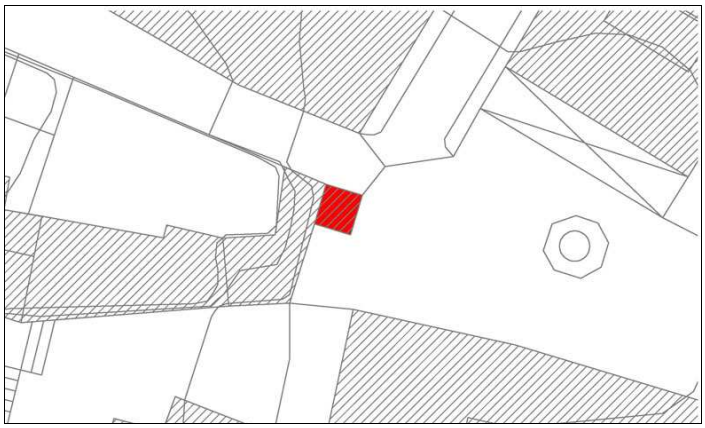

Estratto Catastale

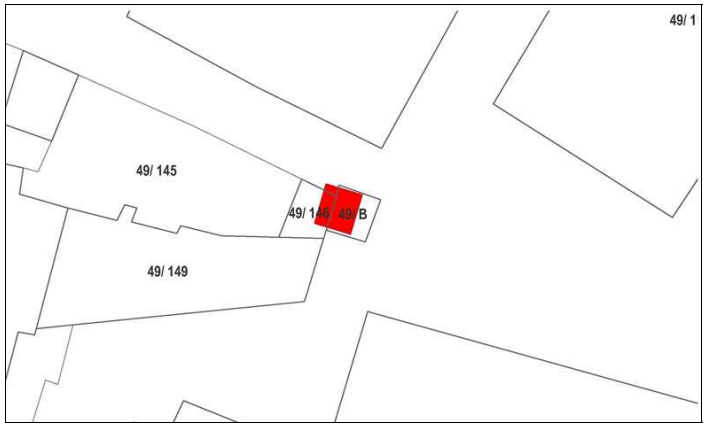

Destinazione edificio da rilievo	servizi	**Destinazione edificio da ctr**	
Epoca di costruzione	ante 1954	**Stato di conservazione**	buono
Valore storico	storico -TORRE OROLOGIO	**Edificio compreso in AT numero**	
Superficie coperta mq	13	**Numero piani FT (edificio principale)**	6
Altezza ml (edificio principale)	17	**Volume complessivo mc**	224
Note	Bene di interesse storico - artistico	**Vincolo**	Torre Campanaria di Piazza XX Sett

Foto 1



Foto 2



SCHEDATURA PATRIMONIO EDILIZIO - CENTRI ABITATI *Scheda Numero:* **01 . 131**

Toponomimo/via:	P.zza S. Francesco	**UTOE**	1. Chiusi città
n. scheda PRG	12/1-2-3-4-5	**Grado di Intervento**	Rc2

Estratto CTR



Estratto Catastale



Destinazione edificio da rilievo	residenziale	**Destinazione edificio da ctr**	edificio residenziale
Epoca di costruzione	ante 1954	**Stato di conservazione**	buono
Valore storico	nessuno	**Edificio compreso in AT numero**	
Superficie coperta mq	207	**Numero piani FT (edificio principale)**	3
Altezza ml (edificio principale)	11	**Volume complessivo mc**	1687
Note		**Vincolo**	nessuno

Foto 1



Foto 2



SCHEDATURA PATRIMONIO EDILIZIO - CENTRI ABITATI *Scheda Numero:* **01 . 132**

Toponomimo/via:	P.zza S. Francesco	**UTOE**	1. Chiusi città
n. scheda PRG	12/Chiesa di San Francesco	**Grado di Intervento**	Rc1

Estratto CTR



Estratto Catastale



Destinazione edificio da rilievo	servizi	**Destinazione edificio da ctr**	campanile tabernacolo
Epoca di costruzione	ante 1954	**Stato di conservazione**	buono
Valore storico	storico	**Edificio compreso in AT numero**	
Superficie coperta mq	522	**Numero piani FT (edificio principale)**	5
Altezza ml (edificio principale)	14	**Volume complessivo mc**	7375
Note	Bene di interesse storico - artistico - PIANO ELEVATO ESCLUSO VEDI DECRETO	**Vincolo**	Chiesa di S. Francesco - DECRETO

Foto 1



Foto 2



SCHEDATURA PATRIMONIO EDILIZIO - CENTRI ABITATI *Scheda Numero:* **01 . 133**

Toponomimo/via:	Via G. Paolozzi	**UTOE**	1. Chiusi città
n. scheda PRG	12/2	**Grado di Intervento**	Rc1

Estratto CTR



Estratto Catastale



Destinazione edificio da rilievo	servizi	**Destinazione edificio da ctr**	edificio residenziale
Epoca di costruzione	ante 1954	**Stato di conservazione**	buono
Valore storico	storico	**Edificio compreso in AT numero**	
Superficie coperta mq	100	**Numero piani FT (edificio principale)**	2
Altezza ml (edificio principale)	9	**Volume complessivo mc**	911
Note	Abitazione. Bene di interesse storico - artistico - PIANO ELEVATO ESCLUSO VEDI	**Vincolo**	Chiesa di S. Francesco - DECRETO

Foto 1



Foto 2



SCHEDATURA PATRIMONIO EDILIZIO - CENTRI ABITATI *Scheda Numero:* **01 . 134**

Toponomimo/via:	P.zza S. Francesco	**UTOE**	1. Chiusi città
n. scheda PRG	12/Chiostro di San Francesco	**Grado di Intervento**	Rc1

Estratto CTR



Estratto Catastale

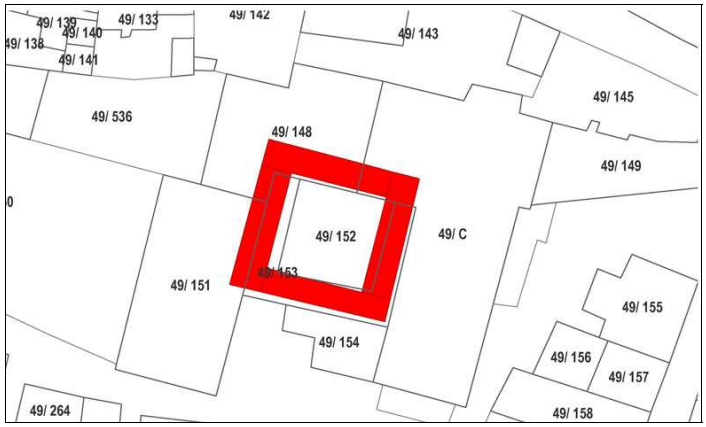

Destinazione edificio da rilievo	servizi	**Destinazione edificio da ctr**	tettoia
Epoca di costruzione	ante 1954	**Stato di conservazione**	buono
Valore storico	storico	**Edificio compreso in AT numero**	
Superficie coperta mq	252	**Numero piani FT (edificio principale)**	2
Altezza ml (edificio principale)	7	**Volume complessivo mc**	1365
Note	Bene di interesse storico - artistico - PIANO ELEVATO ESCLUSO VEDI DECRETO	**Vincolo**	Chiesa di S. Francesco - DECRETO

Foto 1



Foto 2



SCHEDATURA PATRIMONIO EDILIZIO - CENTRI ABITATI *Scheda Numero:* **01 . 135**

Toponomimo/via:	P.zza S. Francesco	**UTOE**	1. Chiusi città
n. scheda PRG	12/23	**Grado di Intervento**	Rc1

Estratto CTR



Estratto Catastale



Destinazione edificio da rilievo	servizi	**Destinazione edificio da ctr**	edificio residenziale
Epoca di costruzione	ante 1954	**Stato di conservazione**	buono
Valore storico	storico	**Edificio compreso in AT numero**	
Superficie coperta mq	339	**Numero piani FT (edificio principale)**	3
Altezza ml (edificio principale)	9	**Volume complessivo mc**	2907
Note	Casa parrocchiale e sacrestia della Chiesa. Bene di interesse storico - artistico - PIANO ELEVATO	**Vincolo**	Chiesa di S. Francesco - DECRETO

Foto 1



Foto 2

SCHEDATURA PATRIMONIO EDILIZIO - CENTRI ABITATI *Scheda Numero:* **01 . 136**

Toponomimo/via:	Via G. Paolozzi	**UTOE**	1. Chiusi città
n. scheda PRG	12/Via Paolozzi - Scuola elementare	**Grado di Intervento**	Rc1

Estratto CTR

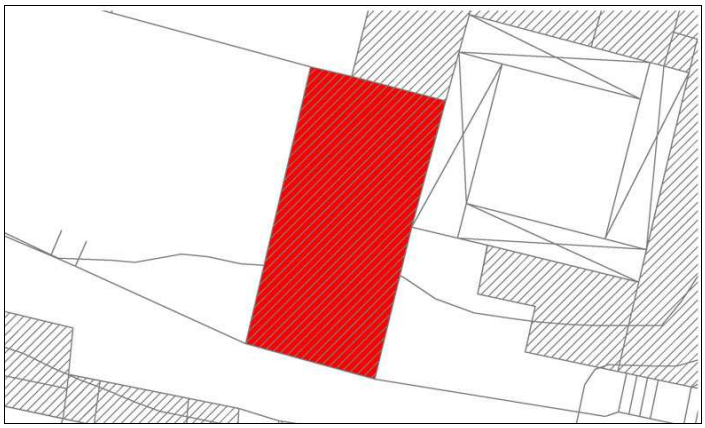

Estratto Catastale



Destinazione edificio da rilievo	servizi	**Destinazione edificio da ctr**	edificio residenziale
Epoca di costruzione	-	**Stato di conservazione**	buono
Valore storico	storico	**Edificio compreso in AT numero**	
Superficie coperta mq	331	**Numero piani FT (edificio principale)**	2
Altezza ml (edificio principale)	12	**Volume complessivo mc**	4007
Note	Bene di interesse storico - artistico	**Vincolo**	Ex scuole elementari ala femminile -

Foto 1



Foto 2



SCHEDATURA PATRIMONIO EDILIZIO - CENTRI ABITATI *Scheda Numero:* **01 . 137**

Toponomimo/via:	Via G. Paolozzi	**UTOE**	1. Chiusi città
n. scheda PRG	12/25_ScuolaElemPiazzaVittEmanuele	**Grado di Intervento**	Rc1

Estratto CTR



Estratto Catastale



Destinazione edificio da rilievo	servizi	**Destinazione edificio da ctr**	edificio residenziale
Epoca di costruzione	ante 1954	**Stato di conservazione**	buono
Valore storico	storico	**Edificio compreso in AT numero**	
Superficie coperta mq	295	**Numero piani FT (edificio principale)**	2
Altezza ml (edificio principale)	11	**Volume complessivo mc**	3155
Note	Bene di interesse storico - artistico	**Vincolo**	Ex scuole elementari ala maschile -

Foto 1



Foto 2



SCHEDATURA PATRIMONIO EDILIZIO - CENTRI ABITATI *Scheda Numero:* **01 . 138**

Toponomimo/via:	Via Flaminio Dei e Via Paolozzi	**UTOE**	1. Chiusi città
n. scheda PRG	13/1	**Grado di Intervento**	Rc2

Estratto CTR

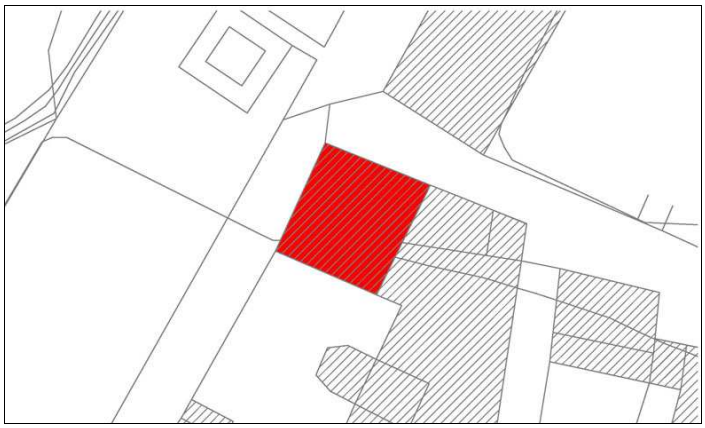

Estratto Catastale



Destinazione edificio da rilievo	residenziale	**Destinazione edificio da ctr**	edificio residenziale
Epoca di costruzione	ante 1954	**Stato di conservazione**	buono
Valore storico	nessuno	**Edificio compreso in AT numero**	
Superficie coperta mq	115	**Numero piani FT (edificio principale)**	5
Altezza ml (edificio principale)	15	**Volume complessivo mc**	1699
Note		**Vincolo**	nessuno

Foto 1



Foto 2



SCHEDATURA PATRIMONIO EDILIZIO - CENTRI ABITATI *Scheda Numero:* **01 . 139**

Toponomimo/via:	Via G. Paolozzi	**UTOE**	1. Chiusi città
n. scheda PRG	13/23	**Grado di Intervento**	Rc2

Estratto CTR



Estratto Catastale



Destinazione edificio da rilievo	residenziale	**Destinazione edificio da ctr**	edificio residenziale
Epoca di costruzione	ante 1954	**Stato di conservazione**	buono
Valore storico	nessuno	**Edificio compreso in AT numero**	
Superficie coperta mq	47	**Numero piani FT (edificio principale)**	4
Altezza ml (edificio principale)	13	**Volume complessivo mc**	564
Note		**Vincolo**	nessuno

Foto 1



Foto 2



Toponomimo/via:	Via Flaminio Dei e Via Sozzi	**UTOE**	1. Chiusi città
n. scheda PRG	13/3-11-13-15-17	**Grado di Intervento**	Rc2

Estratto CTR

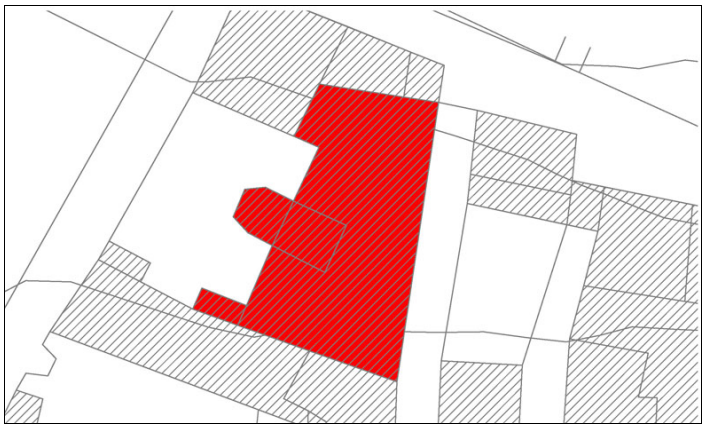

Estratto Catastale



Destinazione edificio da rilievo	servizi	**Destinazione edificio da ctr**	edificio residenziale
Epoca di costruzione	ante 1954	**Stato di conservazione**	buono
Valore storico	nessuno	**Edificio compreso in AT numero**	
Superficie coperta mq	343	**Numero piani FT (edificio principale)**	3
Altezza ml (edificio principale)	9	**Volume complessivo mc**	2997
Note	residenza e servizi	**Vincolo**	nessuno

Foto 1



Foto 2



SCHEDATURA PATRIMONIO EDILIZIO - CENTRI ABITATI *Scheda Numero:* **01 . 141**

Toponomimo/via:	Via F. Sozzi	**UTOE**	1. Chiusi città
n. scheda PRG	13/9	**Grado di Intervento**	Rc2

Estratto CTR

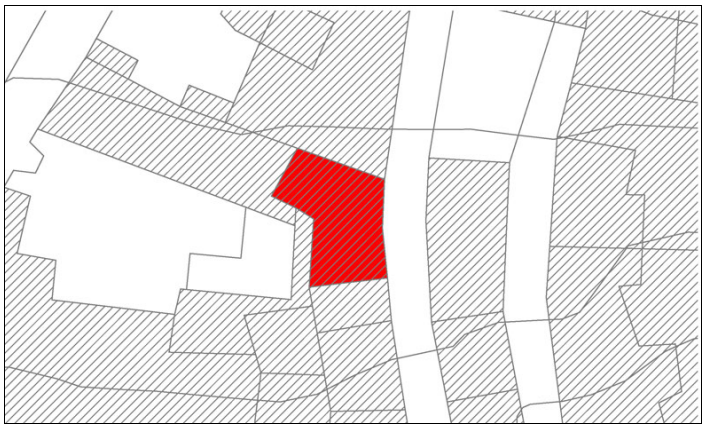

Estratto Catastale

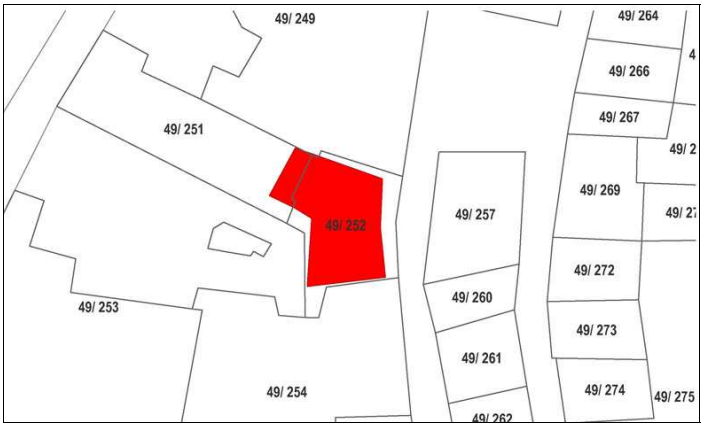

Destinazione edificio da rilievo	residenziale	**Destinazione edificio da ctr**	edificio residenziale
Epoca di costruzione	ante 1954	**Stato di conservazione**	buono
Valore storico	nessuno	**Edificio compreso in AT numero**	
Superficie coperta mq	87	**Numero piani FT (edificio principale)**	3
Altezza ml (edificio principale)	8	**Volume complessivo mc**	734
Note		**Vincolo**	nessuno

Foto 1



Foto 2

Toponomimo/via:	Via Arunte e Via Sozzi	**UTOE**	1. Chiusi città
n. scheda PRG	13/5-7-30-32	**Grado di Intervento**	Rc2

Estratto CTR

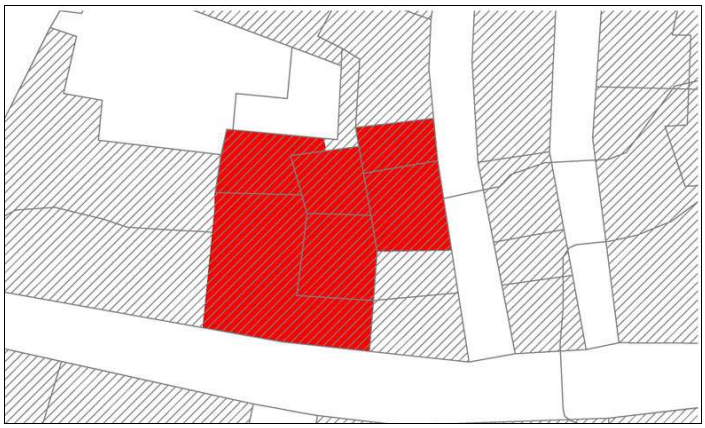

Estratto Catastale



Destinazione edificio da rilievo	residenziale	**Destinazione edificio da ctr**	edificio residenziale
Epoca di costruzione	ante 1954	**Stato di conservazione**	buono
Valore storico	nessuno	**Edificio compreso in AT numero**	
Superficie coperta mq	357	**Numero piani FT (edificio principale)**	3
Altezza ml (edificio principale)	12	**Volume complessivo mc**	3578
Note		**Vincolo**	nessuno

Foto 1



Foto 2



SCHEDATURA PATRIMONIO EDILIZIO - CENTRI ABITATI *Scheda Numero:* **01 . 143**

Toponomimo/via:	Via Sozzi	**UTOE**	1. Chiusi città
n. scheda PRG	13/1-3-28	**Grado di Intervento**	Rc2

Estratto CTR



Estratto Catastale



Destinazione edificio da rilievo	residenziale	**Destinazione edificio da ctr**	edificio residenziale
Epoca di costruzione	ante 1954	**Stato di conservazione**	buono
Valore storico	nessuno	**Edificio compreso in AT numero**	
Superficie coperta mq	78	**Numero piani FT (edificio principale)**	3
Altezza ml (edificio principale)	10	**Volume complessivo mc**	778
Note		**Vincolo**	nessuno

Foto 1



Foto 2

Toponomimo/via:	Via Arunte	**UTOE**	1. Chiusi città
n. scheda PRG	13/7-34-36-38-40	**Grado di Intervento**	Rc2

Estratto CTR

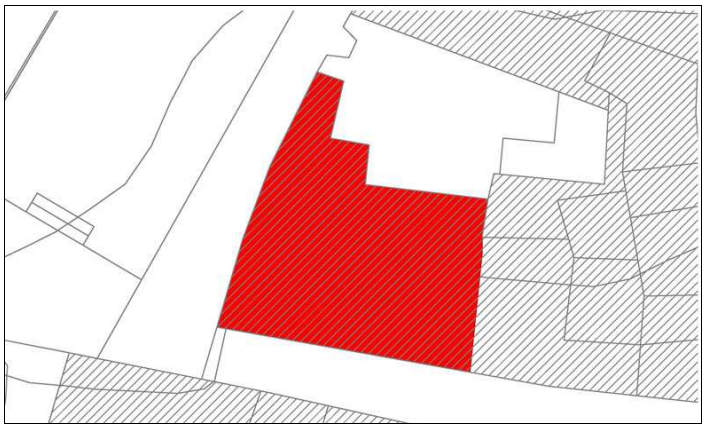

Estratto Catastale



Destinazione edificio da rilievo	servizi	**Destinazione edificio da ctr**	edificio residenziale
Epoca di costruzione	ante 1954	**Stato di conservazione**	buono
Valore storico	nessuno	**Edificio compreso in AT numero**	
Superficie coperta mq	394	**Numero piani FT (edificio principale)**	3
Altezza ml (edificio principale)	10	**Volume complessivo mc**	4011
Note	residenza e servizi	**Vincolo**	nessuno

Foto 1



Foto 2



SCHEDATURA PATRIMONIO EDILIZIO - CENTRI ABITATI *Scheda Numero:* **01 . 145**

Toponomimo/via:	Via Flaminio Dei	**UTOE**	1. Chiusi città
n. scheda PRG	13/5	**Grado di Intervento**	Rc2

Estratto CTR



Estratto Catastale



Destinazione edificio da rilievo	residenziale	**Destinazione edificio da ctr**	edificio residenziale
Epoca di costruzione	ante 1954	**Stato di conservazione**	buono
Valore storico	nessuno	**Edificio compreso in AT numero**	
Superficie coperta mq	164	**Numero piani FT (edificio principale)**	2
Altezza ml (edificio principale)	6	**Volume complessivo mc**	860
Note		**Vincolo**	nessuno

Foto 1



Foto 2

Toponomimo/via:	Via Sozzi e Piazza G. Bruno	**UTOE**	1. Chiusi città
n. scheda PRG	14/1-12	**Grado di Intervento**	Rc2

Estratto CTR



Estratto Catastale

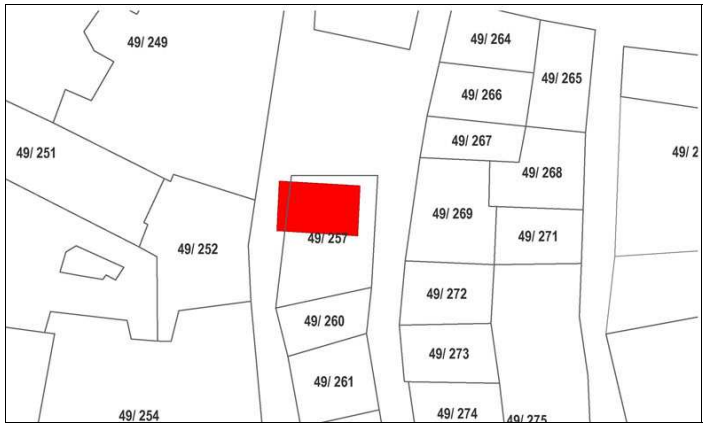

Destinazione edificio da rilievo	residenziale	**Destinazione edificio da ctr**	edificio residenziale
Epoca di costruzione	ante 1954	**Stato di conservazione**	buono
Valore storico	nessuno	**Edificio compreso in AT numero**	
Superficie coperta mq	34	**Numero piani FT (edificio principale)**	3
Altezza ml (edificio principale)	7	**Volume complessivo mc**	233
Note		**Vincolo**	nessuno

Foto 1



Foto 2



Toponomimo/via:	Via Sozzi	**UTOE**	1. Chiusi città
n. scheda PRG	14/10	**Grado di Intervento**	Rc2

Estratto CTR



Estratto Catastale

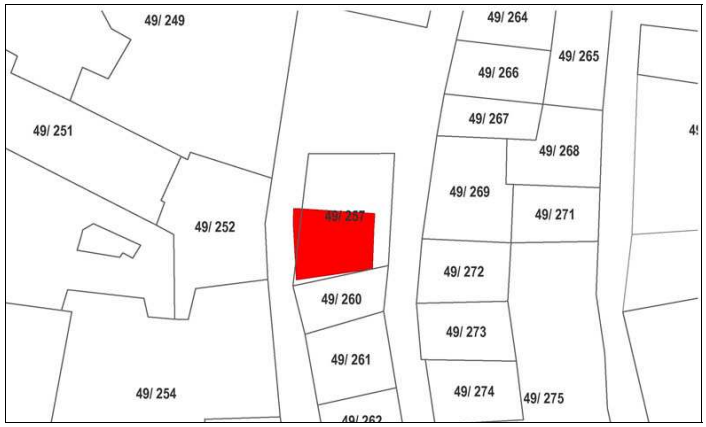

Destinazione edificio da rilievo	residenziale	**Destinazione edificio da ctr**	edificio residenziale
Epoca di costruzione	ante 1954	**Stato di conservazione**	buono
Valore storico	nessuno	**Edificio compreso in AT numero**	
Superficie coperta mq	43	**Numero piani FT (edificio principale)**	3
Altezza ml (edificio principale)	7	**Volume complessivo mc**	290
Note		**Vincolo**	nessuno

Foto 1



Foto 2

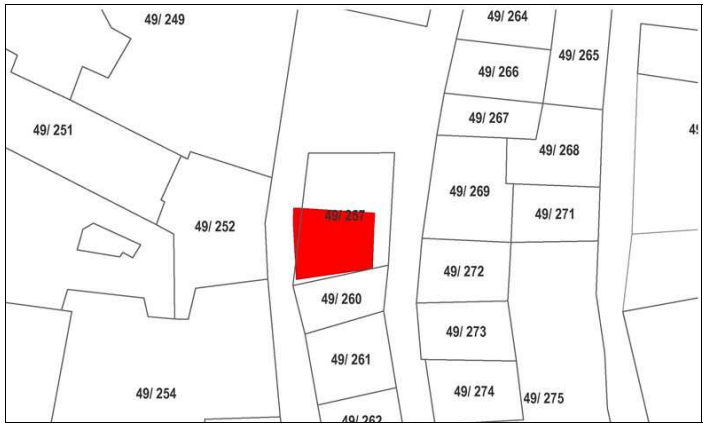

Toponomimo/via:	Via Fiorenzuola e Via Sozzi	**UTOE**	1. Chiusi città
n. scheda PRG	14/3-8	**Grado di Intervento**	Rc2

Estratto CTR



Estratto Catastale



Destinazione edificio da rilievo	residenziale	**Destinazione edificio da ctr**	edificio residenziale
Epoca di costruzione	ante 1954	**Stato di conservazione**	buono
Valore storico	nessuno	**Edificio compreso in AT numero**	
Superficie coperta mq	27	**Numero piani FT (edificio principale)**	2
Altezza ml (edificio principale)	7	**Volume complessivo mc**	185
Note		**Vincolo**	nessuno

Foto 1



Foto 2



Toponomimo/via:	Via Via Fiorenzuola e Via Sozzi	**UTOE**	1. Chiusi città
n. scheda PRG	14/1-6	**Grado di Intervento**	Rc2

Estratto CTR

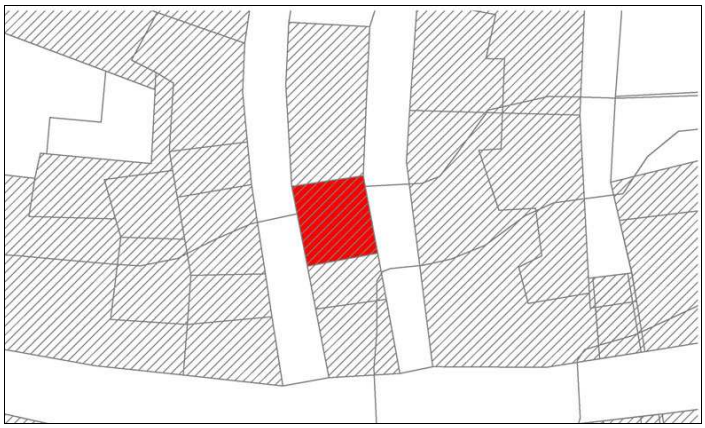

Estratto Catastale



Destinazione edificio da rilievo	residenziale	**Destinazione edificio da ctr**	edificio residenziale
Epoca di costruzione	ante 1954	**Stato di conservazione**	buono
Valore storico	nessuno	**Edificio compreso in AT numero**	
Superficie coperta mq	49	**Numero piani FT (edificio principale)**	2
Altezza ml (edificio principale)	5	**Volume complessivo mc**	263
Note		**Vincolo**	nessuno

Foto 1



Foto 2



SCHEDATURA PATRIMONIO EDILIZIO - CENTRI ABITATI *Scheda Numero:* **01 . 150**

Toponomimo/via:	Via Sozzi e Via Arunte	**UTOE**	1. Chiusi città
n. scheda PRG	14/2-4-26	**Grado di Intervento**	Rc2

Estratto CTR

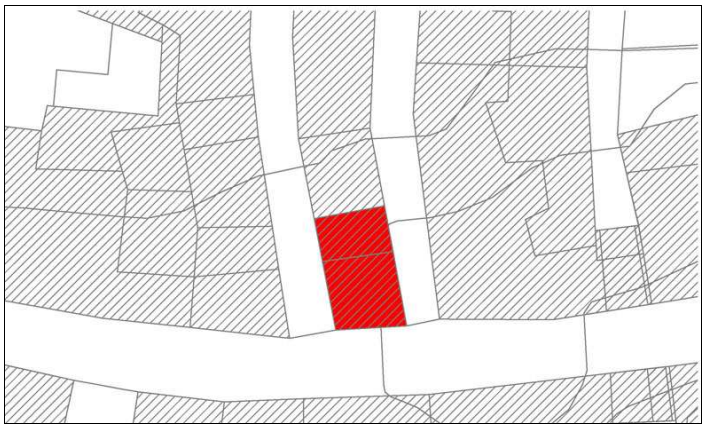

Estratto Catastale



Destinazione edificio da rilievo	residenziale	**Destinazione edificio da ctr**	edificio residenziale
Epoca di costruzione	ante 1954	**Stato di conservazione**	buono
Valore storico	nessuno	**Edificio compreso in AT numero**	
Superficie coperta mq	71	**Numero piani FT (edificio principale)**	3
Altezza ml (edificio principale)	9	**Volume complessivo mc**	624
Note		**Vincolo**	nessuno

Foto 1



Foto 2



SCHEDATURA PATRIMONIO EDILIZIO - CENTRI ABITATI *Scheda Numero:* **01 . 151**

Toponomimo/via:	Via Paolozzi	**UTOE**	1. Chiusi città
n. scheda PRG	15/21	**Grado di Intervento**	Rc2

Estratto CTR



Estratto Catastale



Destinazione edificio da rilievo	residenziale	**Destinazione edificio da ctr**	edificio residenziale
Epoca di costruzione	ante 1954	**Stato di conservazione**	buono
Valore storico	nessuno	**Edificio compreso in AT numero**	
Superficie coperta mq	80	**Numero piani FT (edificio principale)**	3
Altezza ml (edificio principale)	9	**Volume complessivo mc**	745
Note		**Vincolo**	nessuno

Foto 1



Foto 2



SCHEDATURA PATRIMONIO EDILIZIO - CENTRI ABITATI *Scheda Numero:* **01 . 152**

Toponomimo/via:	Via Fiorenzuola	**UTOE**	1. Chiusi città
n. scheda PRG	15/19	**Grado di Intervento**	Rc2

Estratto CTR



Estratto Catastale



Destinazione edificio da rilievo	residenziale	**Destinazione edificio da ctr**	edificio residenziale
Epoca di costruzione	ante 1954	**Stato di conservazione**	buono
Valore storico	nessuno	**Edificio compreso in AT numero**	
Superficie coperta mq	34	**Numero piani FT (edificio principale)**	3
Altezza ml (edificio principale)	10	**Volume complessivo mc**	340
Note		**Vincolo**	nessuno

Foto 1



Foto 2

SCHEDATURA PATRIMONIO EDILIZIO - CENTRI ABITATI *Scheda Numero:* **01 . 153**

Toponomimo/via:	Vicolo Dell'Arco e Via G. Paolozzi	**UTOE**	1. Chiusi città
n. scheda PRG	15/11	**Grado di Intervento**	Rc2

Estratto CTR



Estratto Catastale



Destinazione edificio da rilievo	residenziale	**Destinazione edificio da ctr**	edificio residenziale
Epoca di costruzione	ante 1954	**Stato di conservazione**	buono
Valore storico	nessuno	**Edificio compreso in AT numero**	
Superficie coperta mq	43	**Numero piani FT (edificio principale)**	3
Altezza ml (edificio principale)	9	**Volume complessivo mc**	367
Note		**Vincolo**	nessuno

Foto 1



Foto 2

Toponomimo/via:	Via Fiorenzuola	**UTOE**	1. Chiusi città
n. scheda PRG	15/12-14	**Grado di Intervento**	Rc2

Estratto CTR



Estratto Catastale



Destinazione edificio da rilievo	residenziale	**Destinazione edificio da ctr**	edificio residenziale
Epoca di costruzione	ante 1954	**Stato di conservazione**	buono
Valore storico	nessuno	**Edificio compreso in AT numero**	
Superficie coperta mq	58	**Numero piani FT (edificio principale)**	3
Altezza ml (edificio principale)	10	**Volume complessivo mc**	576
Note		**Vincolo**	nessuno

Foto 1



Foto 2

SCHEDATURA PATRIMONIO EDILIZIO - CENTRI ABITATI *Scheda Numero:* **01 . 155**

Toponomimo/via:	Via Fiorenzuola	**UTOE**	1. Chiusi città
n. scheda PRG	15/10	**Grado di Intervento**	Rc2

Estratto CTR



Estratto Catastale



Destinazione edificio da rilievo	residenziale	**Destinazione edificio da ctr**	edificio residenziale
Epoca di costruzione	ante 1954	**Stato di conservazione**	buono
Valore storico	nessuno	**Edificio compreso in AT numero**	
Superficie coperta mq	50	**Numero piani FT (edificio principale)**	2
Altezza ml (edificio principale)	7	**Volume complessivo mc**	328
Note		**Vincolo**	nessuno

Foto 1



Foto 2

Toponomimo/via:	Vicolo Dell'Arco	**UTOE**	1. Chiusi città
n. scheda PRG	15/7-9	**Grado di Intervento**	Rc2

Estratto CTR



Estratto Catastale



Destinazione edificio da rilievo	residenziale	**Destinazione edificio da ctr**	edificio residenziale
Epoca di costruzione	ante 1954	**Stato di conservazione**	buono
Valore storico	nessuno	**Edificio compreso in AT numero**	
Superficie coperta mq	57	**Numero piani FT (edificio principale)**	3
Altezza ml (edificio principale)	7	**Volume complessivo mc**	370
Note		**Vincolo**	nessuno

Foto 1



Foto 2

Toponomimo/via:	Via Dell'Arco	**UTOE**	1. Chiusi città
n. scheda PRG	15/5	**Grado di Intervento**	Rc2

Estratto CTR



Estratto Catastale



Destinazione edificio da rilievo	residenziale	**Destinazione edificio da ctr**	edificio residenziale
Epoca di costruzione	ante 1954	**Stato di conservazione**	buono
Valore storico	nessuno	**Edificio compreso in AT numero**	
Superficie coperta mq	37	**Numero piani FT (edificio principale)**	3
Altezza ml (edificio principale)	7	**Volume complessivo mc**	242
Note		**Vincolo**	nessuno

Foto 1



Foto 2

SCHEDATURA PATRIMONIO EDILIZIO - CENTRI ABITATI *Scheda Numero:* **01 . 158**

Toponomimo/via:	Via Dell'Arco e Via Arunte	**UTOE**	1. Chiusi città
n. scheda PRG	15/1-3-20-22-24	**Grado di Intervento**	Rc2

Estratto CTR

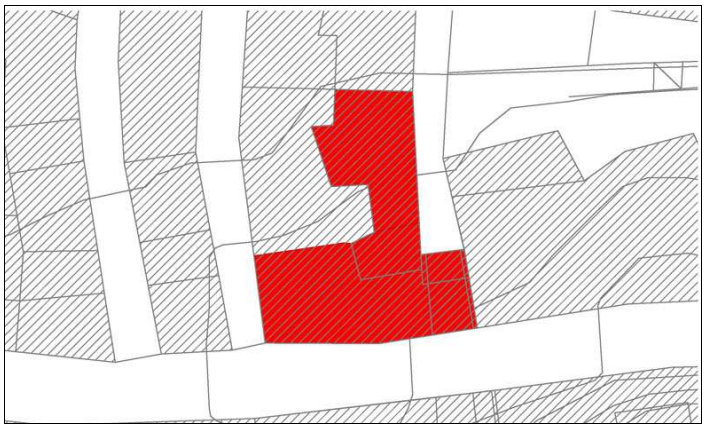

Estratto Catastale



Destinazione edificio da rilievo	residenziale	**Destinazione edificio da ctr**	edificio residenziale
Epoca di costruzione	ante 1954	**Stato di conservazione**	buono
Valore storico	nessuno	**Edificio compreso in AT numero**	
Superficie coperta mq	264	**Numero piani FT (edificio principale)**	3
Altezza ml (edificio principale)	8	**Volume complessivo mc**	2589
Note		**Vincolo**	nessuno

Foto 1



Foto 2

SCHEDATURA PATRIMONIO EDILIZIO - CENTRI ABITATI *Scheda Numero:* **01 . 159**

Toponomimo/via:	Via Fiorenzuola	**UTOE**	1. Chiusi città
n. scheda PRG	15/2	**Grado di Intervento**	Rc2

Estratto CTR



Estratto Catastale



Destinazione edificio da rilievo	residenziale	**Destinazione edificio da ctr**	edificio residenziale
Epoca di costruzione	ante 1954	**Stato di conservazione**	buono
Valore storico	nessuno	**Edificio compreso in AT numero**	
Superficie coperta mq	65	**Numero piani FT (edificio principale)**	3
Altezza ml (edificio principale)	8	**Volume complessivo mc**	547
Note		**Vincolo**	nessuno

Foto 1



Foto 2

SCHEDATURA PATRIMONIO EDILIZIO - CENTRI ABITATI *Scheda Numero:* **01 . 160**

Toponomimo/via:	Via Fiorenzuola	**UTOE**	1. Chiusi città
n. scheda PRG	15/4	**Grado di Intervento**	Rc2

Estratto CTR

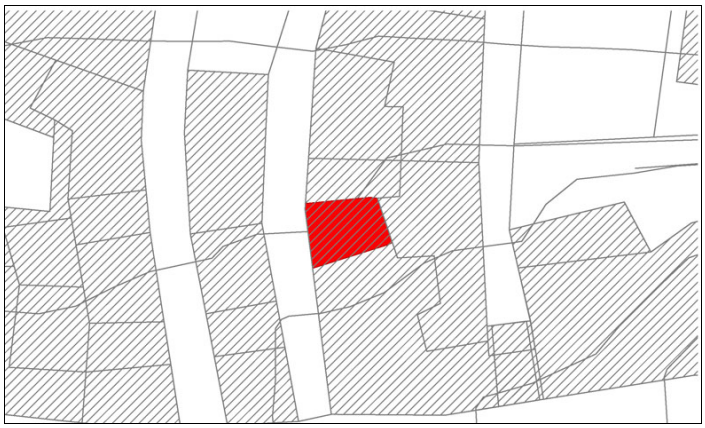

Estratto Catastale



Destinazione edificio da rilievo	residenziale	**Destinazione edificio da ctr**	edificio residenziale
Epoca di costruzione	ante 1954	**Stato di conservazione**	buono
Valore storico	nessuno	**Edificio compreso in AT numero**	
Superficie coperta mq	38	**Numero piani FT (edificio principale)**	3
Altezza ml (edificio principale)	8	**Volume complessivo mc**	316
Note		**Vincolo**	nessuno

Foto 1



Foto 2

SCHEDATURA PATRIMONIO EDILIZIO - CENTRI ABITATI *Scheda Numero:* **01 . 161**

Toponomimo/via:	Via Fiorenzuola	**UTOE**	1. Chiusi città
n. scheda PRG	15/6	**Grado di Intervento**	Rc2

Estratto CTR



Estratto Catastale



Destinazione edificio da rilievo	residenziale	**Destinazione edificio da ctr**	edificio residenziale
Epoca di costruzione	ante 1954	**Stato di conservazione**	buono
Valore storico	nessuno	**Edificio compreso in AT numero**	
Superficie coperta mq	32	**Numero piani FT (edificio principale)**	3
Altezza ml (edificio principale)	8	**Volume complessivo mc**	267
Note		**Vincolo**	nessuno

Foto 1



Foto 2

Toponomimo/via:	Via Fiorenzuola	**UTOE**	1. Chiusi città
n. scheda PRG	15/8	**Grado di Intervento**	Rc2

Estratto CTR



Estratto Catastale



Destinazione edificio da rilievo	residenziale	**Destinazione edificio da ctr**	edificio residenziale
Epoca di costruzione	ante 1954	**Stato di conservazione**	buono
Valore storico	nessuno	**Edificio compreso in AT numero**	
Superficie coperta mq	75	**Numero piani FT (edificio principale)**	3
Altezza ml (edificio principale)	8	**Volume complessivo mc**	625
Note		**Vincolo**	nessuno

Foto 1



Foto 2

Toponomimo/via:	Via G. Paolozzi	**UTOE**	1. Chiusi città
n. scheda PRG		**Grado di Intervento**	Rc2

Estratto CTR



Estratto Catastale



Destinazione edificio da rilievo	residenziale	**Destinazione edificio da ctr**	edificio residenziale
Epoca di costruzione	-	**Stato di conservazione**	buono
Valore storico	nessuno	**Edificio compreso in AT numero**	
Superficie coperta mq	49	**Numero piani FT (edificio principale)**	1
Altezza ml (edificio principale)	3	**Volume complessivo mc**	148
Note	NEW inserita mancano mappette	**Vincolo**	nessuno

Foto 1

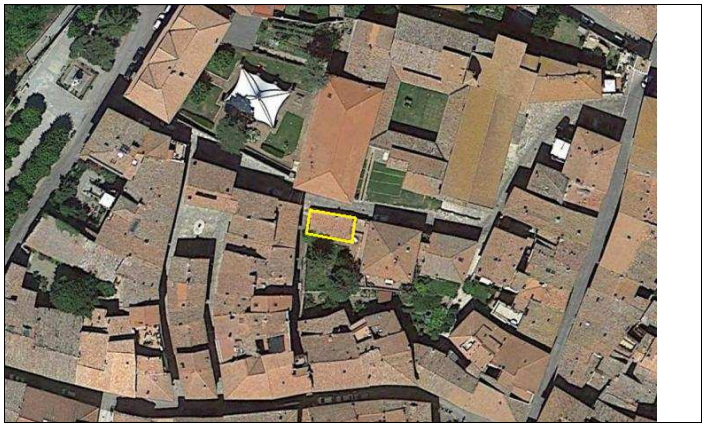

Foto 2

SCHEDATURA PATRIMONIO EDILIZIO - CENTRI ABITATI *Scheda Numero:* **01 . 164**

Toponomimo/via:	Via G. Paolozzi	**UTOE**	1. Chiusi città
n. scheda PRG	16/7-9-11	**Grado di Intervento**	Ri4

Estratto CTR



Estratto Catastale

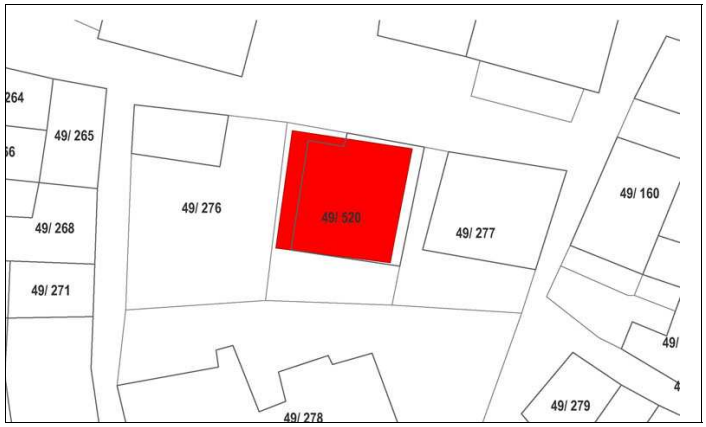

Destinazione edificio da rilievo	residenziale	**Destinazione edificio da ctr**	edificio residenziale
Epoca di costruzione	ante 1954	**Stato di conservazione**	buono
Valore storico	nessuno	**Edificio compreso in AT numero**	
Superficie coperta mq	124	**Numero piani FT (edificio principale)**	2
Altezza ml (edificio principale)	6	**Volume complessivo mc**	768
Note		**Vincolo**	nessuno

Foto 1



Foto 2



SCHEDATURA PATRIMONIO EDILIZIO - CENTRI ABITATI *Scheda Numero:* **01 . 165**

Toponomimo/via:	Via	**UTOE**	1. Chiusi città
n. scheda PRG	16/5-15	**Grado di Intervento**	Ri4

Estratto CTR

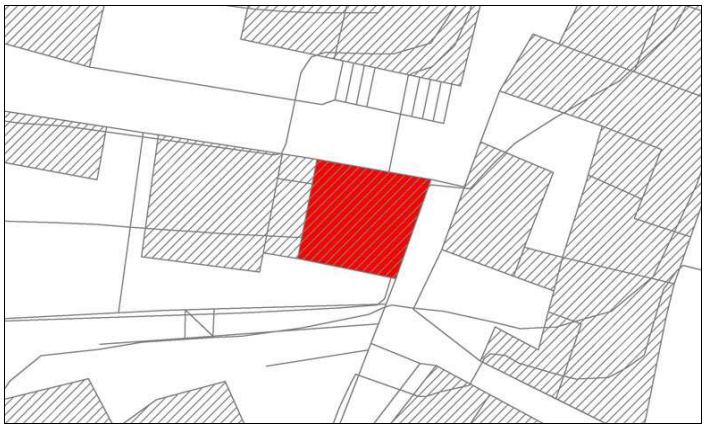

Estratto Catastale

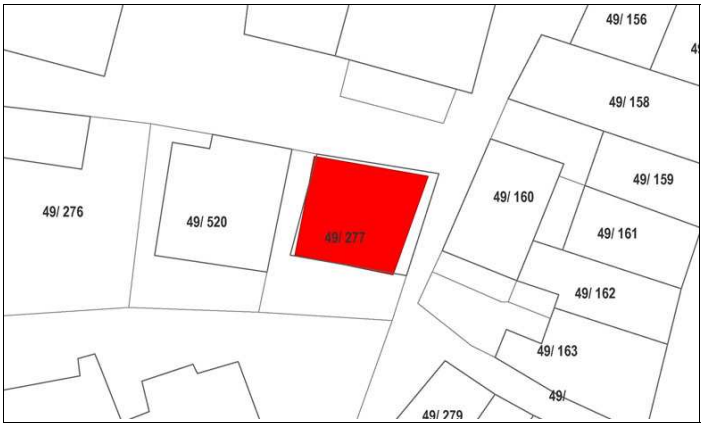

Destinazione edificio da rilievo	residenziale	**Destinazione edificio da ctr**	edificio residenziale
Epoca di costruzione	ante 1954	**Stato di conservazione**	buono
Valore storico	nessuno	**Edificio compreso in AT numero**	
Superficie coperta mq	93	**Numero piani FT (edificio principale)**	2
Altezza ml (edificio principale)	6	**Volume complessivo mc**	549
Note		**Vincolo**	nessuno

Foto 1



Foto 2



Toponomimo/via:	Via Costarella S. Francesco	**UTOE**	1. Chiusi città
n. scheda PRG	16/5	**Grado di Intervento**	Rc2

Estratto CTR

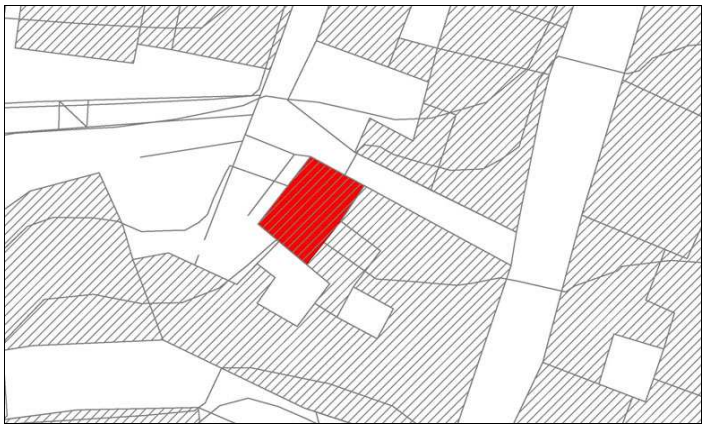

Estratto Catastale



Destinazione edificio da rilievo	residenziale	**Destinazione edificio da ctr**	edificio residenziale
Epoca di costruzione	ante 1954	**Stato di conservazione**	buono
Valore storico	nessuno	**Edificio compreso in AT numero**	
Superficie coperta mq	48	**Numero piani FT (edificio principale)**	3
Altezza ml (edificio principale)	10	**Volume complessivo mc**	472
Note		**Vincolo**	nessuno

Foto 1



Foto 2

Toponomimo/via:	Via Costarella S. Francesco	**UTOE**	1. Chiusi città
n. scheda PRG	16/3	**Grado di Intervento**	Rc2

Estratto CTR



Estratto Catastale



Destinazione edificio da rilievo	residenziale	**Destinazione edificio da ctr**	edificio residenziale
Epoca di costruzione	ante 1954	**Stato di conservazione**	buono
Valore storico	nessuno	**Edificio compreso in AT numero**	
Superficie coperta mq	47	**Numero piani FT (edificio principale)**	3
Altezza ml (edificio principale)	10	**Volume complessivo mc**	476
Note		**Vincolo**	nessuno

Foto 1



Foto 2

SCHEDATURA PATRIMONIO EDILIZIO - CENTRI ABITATI *Scheda Numero:* **01 . 168**

Toponomimo/via:	Via Costarella S. Francesco e Via Baldetti	**UTOE**	1. Chiusi città
n. scheda PRG	16/1-3	**Grado di Intervento**	Rc2

Estratto CTR

Estratto Catastale

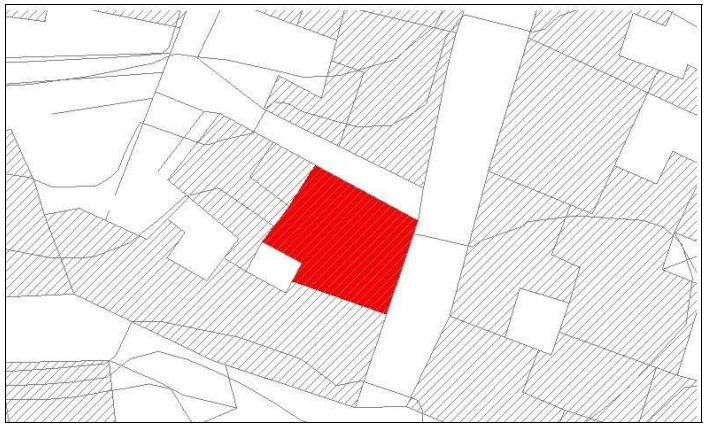

Destinazione edificio da rilievo	residenziale	**Destinazione edificio da ctr**	edificio residenziale
Epoca di costruzione	ante 1954	**Stato di conservazione**	buono
Valore storico	nessuno	**Edificio compreso in AT numero**	
Superficie coperta mq	113	**Numero piani FT (edificio principale)**	3
Altezza ml (edificio principale)	10	**Volume complessivo mc**	1138
Note		**Vincolo**	nessuno

Foto 1



Foto 2



Toponomimo/via:	Via Porsenna e Via Baldetti e Via Arunte	**UTOE**	1. Chiusi città
n. scheda PRG	16/1-2-4-25-27	**Grado di Intervento**	Ri2

Estratto CTR



Estratto Catastale



Destinazione edificio da rilievo	residenziale	**Destinazione edificio da ctr**	edificio residenziale
Epoca di costruzione	ante 1954	**Stato di conservazione**	buono
Valore storico	nessuno	**Edificio compreso in AT numero**	
Superficie coperta mq	152	**Numero piani FT (edificio principale)**	3
Altezza ml (edificio principale)	10	**Volume complessivo mc**	1538
Note		**Vincolo**	nessuno

Foto 1



Foto 2

SCHEDATURA PATRIMONIO EDILIZIO - CENTRI ABITATI *Scheda Numero:* **01 . 170**

Toponomimo/via:	Via Aruntee Via Costerella di S. Francesco	**UTOE**	1. Chiusi città
n. scheda PRG	16/6-8-9	**Grado di Intervento**	Ri2

Estratto CTR



Estratto Catastale



Destinazione edificio da rilievo	residenziale	**Destinazione edificio da ctr**	edificio residenziale
Epoca di costruzione	ante 1954	**Stato di conservazione**	buono
Valore storico	nessuno	**Edificio compreso in AT numero**	
Superficie coperta mq	74	**Numero piani FT (edificio principale)**	2
Altezza ml (edificio principale)	10	**Volume complessivo mc**	750
Note		**Vincolo**	nessuno

Foto 1



Foto 2

Toponomimo/via:	Via Costarella	**UTOE**	1. Chiusi città
n. scheda PRG	16/11	**Grado di Intervento**	Ri2

Estratto CTR



Estratto Catastale



Destinazione edificio da rilievo	residenziale	**Destinazione edificio da ctr**	edificio residenziale
Epoca di costruzione	-	**Stato di conservazione**	buono
Valore storico	ambientale	**Edificio compreso in AT numero**	
Superficie coperta mq	22	**Numero piani FT (edificio principale)**	3
Altezza ml (edificio principale)	10	**Volume complessivo mc**	227
Note	si vede solo dal retro	**Vincolo**	nessuno

Foto 1



Foto 2

SCHEDATURA PATRIMONIO EDILIZIO - CENTRI ABITATI *Scheda Numero:* **01 . 172**

Toponomimo/via:	Via Arunte	**UTOE**	1. Chiusi città
n. scheda PRG	16/2-4-10-12-14-16-18	**Grado di Intervento**	Ri2

Estratto CTR



Estratto Catastale



Destinazione edificio da rilievo	residenziale	**Destinazione edificio da ctr**	edificio residenziale
Epoca di costruzione	ante 1954	**Stato di conservazione**	buono
Valore storico	nessuno	**Edificio compreso in AT numero**	
Superficie coperta mq	373	**Numero piani FT (edificio principale)**	3
Altezza ml (edificio principale)	10	**Volume complessivo mc**	3562
Note	Palazzo Betti. Bene di interesse storico - artistico - decreto 00939940093994	**Vincolo**	Porta in travertino del sec. XVI nel fa

Foto 1



Foto 2

SCHEDATURA PATRIMONIO EDILIZIO - CENTRI ABITATI *Scheda Numero:* **01 . 173**

Toponomimo/via:	P.zza S. Francesco e Via Baldetti	**UTOE**	1. Chiusi città
n. scheda PRG	17/1-33-35-37	**Grado di Intervento**	Rc2

Estratto CTR



Estratto Catastale

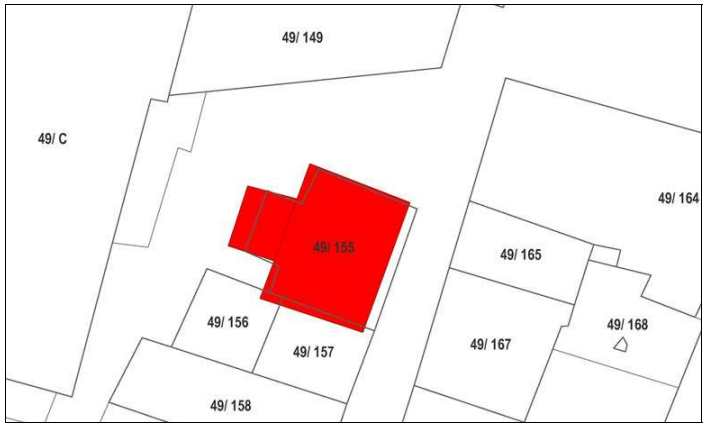

Destinazione edificio da rilievo	residenziale	**Destinazione edificio da ctr**	edificio residenziale
Epoca di costruzione	ante 1954	**Stato di conservazione**	buono
Valore storico	nessuno	**Edificio compreso in AT numero**	
Superficie coperta mq	152	**Numero piani FT (edificio principale)**	3
Altezza ml (edificio principale)	10	**Volume complessivo mc**	1400
Note	palazzotto ottocentesco	**Vincolo**	nessuno

Foto 1



Foto 2



SCHEDATURA PATRIMONIO EDILIZIO - CENTRI ABITATI *Scheda Numero:* **01 . 174**

Toponomimo/via:	Via Paolozzi	**UTOE**	1. Chiusi città
n. scheda PRG	17/1	**Grado di Intervento**	Rc2

Estratto CTR



Estratto Catastale



Destinazione edificio da rilievo	residenziale	**Destinazione edificio da ctr**	edificio residenziale
Epoca di costruzione	ante 1954	**Stato di conservazione**	buono
Valore storico	storico	**Edificio compreso in AT numero**	
Superficie coperta mq	52	**Numero piani FT (edificio principale)**	3
Altezza ml (edificio principale)	9	**Volume complessivo mc**	485
Note	Bene di interesse storico - artistico	**Vincolo**	Frammenti in pietra rappresentanti u

Foto 1



Foto 2

SCHEDATURA PATRIMONIO EDILIZIO - CENTRI ABITATI *Scheda Numero:* **01 . 175**

Toponomimo/via:	Via Costarella S. Francesco	**UTOE**	1. Chiusi città
n. scheda PRG	17/27-29-31	**Grado di Intervento**	Rc2

Estratto CTR

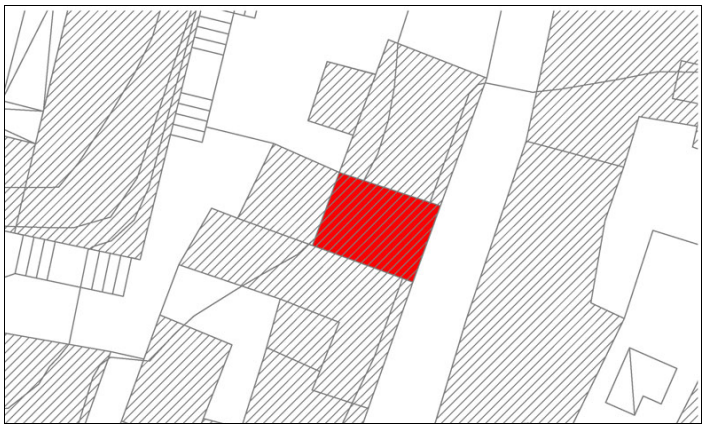

Estratto Catastale



Destinazione edificio da rilievo	residenziale	**Destinazione edificio da ctr**	edificio residenziale
Epoca di costruzione	ante 1954	**Stato di conservazione**	buono
Valore storico	nessuno	**Edificio compreso in AT numero**	
Superficie coperta mq	73	**Numero piani FT (edificio principale)**	3
Altezza ml (edificio principale)	9	**Volume complessivo mc**	668
Note		**Vincolo**	nessuno

Foto 1



Foto 2



SCHEDATURA PATRIMONIO EDILIZIO - CENTRI ABITATI *Scheda Numero:* **01 . 176**

Toponomimo/via:	Via Paolozzi e Via Baldetti	**UTOE**	1. Chiusi città
n. scheda PRG	17/3-23-25	**Grado di Intervento**	Rc2

Estratto CTR

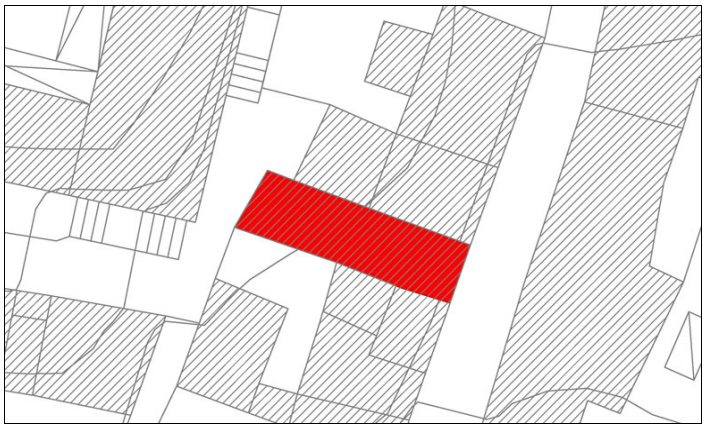

Estratto Catastale

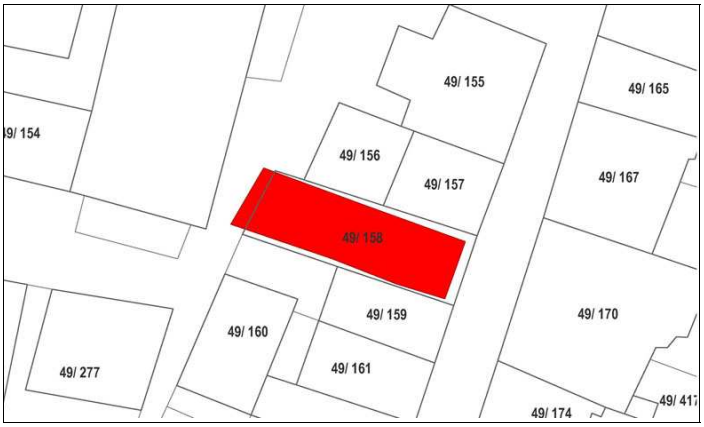

Destinazione edificio da rilievo	residenziale	**Destinazione edificio da ctr**	edificio residenziale
Epoca di costruzione	ante 1954	**Stato di conservazione**	buono
Valore storico	nessuno	**Edificio compreso in AT numero**	
Superficie coperta mq	117	**Numero piani FT (edificio principale)**	3
Altezza ml (edificio principale)	10	**Volume complessivo mc**	1403
Note	negozio al piano terra	**Vincolo**	nessuno

Foto 1



Foto 2



SCHEDATURA PATRIMONIO EDILIZIO - CENTRI ABITATI *Scheda Numero:* **01 . 177**

Toponomimo/via:	Via Baldetti	**UTOE**	1. Chiusi città
n. scheda PRG	17/19-21	**Grado di Intervento**	Rc2

Estratto CTR

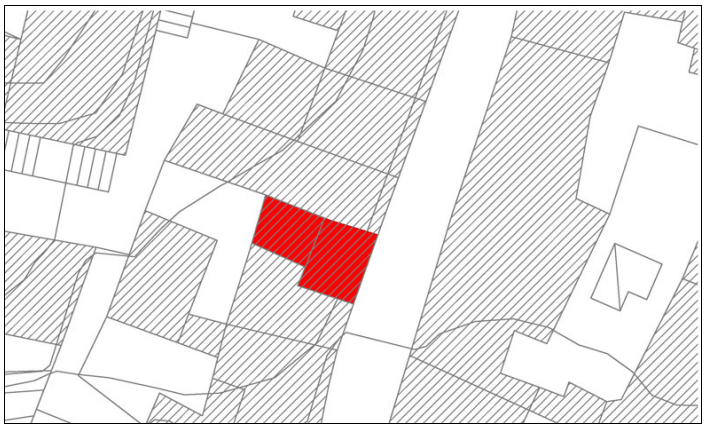

Estratto Catastale



Destinazione edificio da rilievo	residenziale	**Destinazione edificio da ctr**	edificio residenziale
Epoca di costruzione	ante 1954	**Stato di conservazione**	buono
Valore storico	nessuno	**Edificio compreso in AT numero**	
Superficie coperta mq	62	**Numero piani FT (edificio principale)**	4
Altezza ml (edificio principale)	13	**Volume complessivo mc**	616
Note		**Vincolo**	nessuno

Foto 1



Foto 2



SCHEDATURA PATRIMONIO EDILIZIO - CENTRI ABITATI *Scheda Numero:* **01 . 178**

Toponomimo/via:	Via Baldetti	**UTOE**	1. Chiusi città
n. scheda PRG	17/15-17	**Grado di Intervento**	Rc2

Estratto CTR



Estratto Catastale



Destinazione edificio da rilievo	residenziale	**Destinazione edificio da ctr**	edificio residenziale
Epoca di costruzione	ante 1954	**Stato di conservazione**	buono
Valore storico	nessuno	**Edificio compreso in AT numero**	
Superficie coperta mq	64	**Numero piani FT (edificio principale)**	3
Altezza ml (edificio principale)	10	**Volume complessivo mc**	677
Note		**Vincolo**	nessuno

Foto 1



Foto 2



SCHEDATURA PATRIMONIO EDILIZIO - CENTRI ABITATI *Scheda Numero:* **01 . 179**

Toponomimo/via:	Via Baldetti	**UTOE**	1. Chiusi città
n. scheda PRG	17/11-13	**Grado di Intervento**	Rc2

Estratto CTR



Estratto Catastale



Destinazione edificio da rilievo	residenziale	**Destinazione edificio da ctr**	edificio residenziale
Epoca di costruzione	ante 1954	**Stato di conservazione**	mediocre
Valore storico	nessuno	**Edificio compreso in AT numero**	
Superficie coperta mq	59	**Numero piani FT (edificio principale)**	3
Altezza ml (edificio principale)	10	**Volume complessivo mc**	495
Note		**Vincolo**	nessuno

Foto 1



Foto 2



SCHEDATURA PATRIMONIO EDILIZIO - CENTRI ABITATI *Scheda Numero:* **01 . 180**

Toponomimo/via:	Via Baldetti	**UTOE**	1. Chiusi città
n. scheda PRG	17/5-7-9	**Grado di Intervento**	Rc2

Estratto CTR



Estratto Catastale



Destinazione edificio da rilievo	residenziale	**Destinazione edificio da ctr**	edificio residenziale
Epoca di costruzione	ante 1954	**Stato di conservazione**	buono
Valore storico	nessuno	**Edificio compreso in AT numero**	
Superficie coperta mq	101	**Numero piani FT (edificio principale)**	3
Altezza ml (edificio principale)	8	**Volume complessivo mc**	845
Note	negozio al piano terra	**Vincolo**	nessuno

Foto 1



Foto 2



Toponomimo/via:	Via Costarella S. Francesco	**UTOE**	1. Chiusi città
n. scheda PRG	17/4	**Grado di Intervento**	Rc2

Estratto CTR

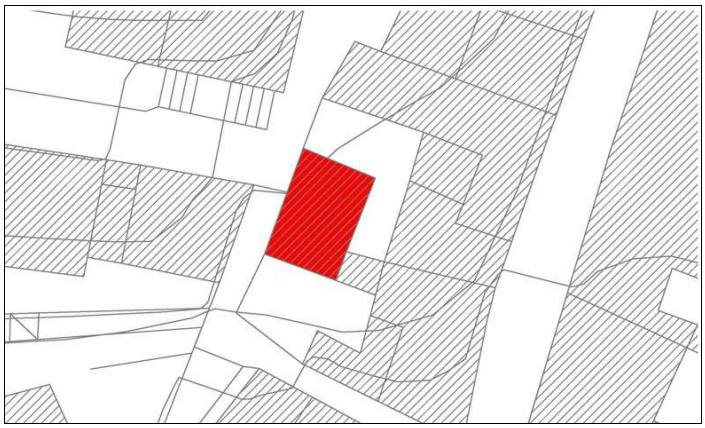

Estratto Catastale

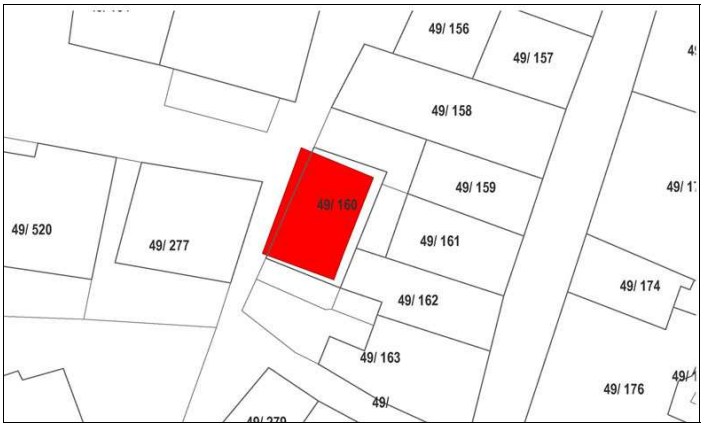

Destinazione edificio da rilievo	residenziale	**Destinazione edificio da ctr**	edificio residenziale
Epoca di costruzione	ante 1954	**Stato di conservazione**	buono
Valore storico	nessuno	**Edificio compreso in AT numero**	
Superficie coperta mq	73	**Numero piani FT (edificio principale)**	3
Altezza ml (edificio principale)	7	**Volume complessivo mc**	524
Note		**Vincolo**	nessuno

Foto 1



Foto 2



Toponomimo/via:	P.zza XX Settembre e Via Bonci	**UTOE**	1. Chiusi città
n. scheda PRG	18/16-17-18-33	**Grado di Intervento**	Rc1

Estratto CTR

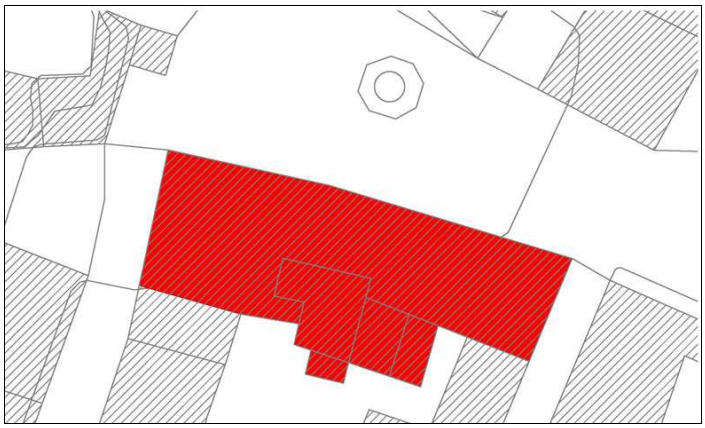

Estratto Catastale



Destinazione edificio da rilievo	servizi - Municipio	**Destinazione edificio da ctr**	edificio residenziale
Epoca di costruzione	ante 1954	**Stato di conservazione**	buono
Valore storico	nessuno	**Edificio compreso in AT numero**	
Superficie coperta mq	496	**Numero piani FT (edificio principale)**	3
Altezza ml (edificio principale)	11	**Volume complessivo mc**	6819
Note	Bene di interesse storico - artistico - Municipio	**Vincolo**	Palazzo comunale - tipo assimilabili

Foto 1



Foto 2



SCHEDATURA PATRIMONIO EDILIZIO - CENTRI ABITATI *Scheda Numero:* **01 . 183**

Toponomimo/via:	Via Bonci	**UTOE**	1. Chiusi città
n. scheda PRG	18/27-29-31	**Grado di Intervento**	Rc2

Estratto CTR

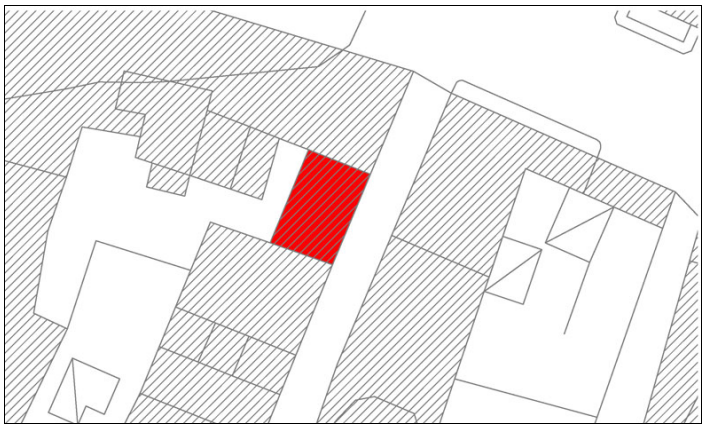

Estratto Catastale



Destinazione edificio da rilievo	residenziale	**Destinazione edificio da ctr**	edificio residenziale
Epoca di costruzione	ante 1954	**Stato di conservazione**	buono
Valore storico	storico	**Edificio compreso in AT numero**	
Superficie coperta mq	56	**Numero piani FT (edificio principale)**	3
Altezza ml (edificio principale)	8	**Volume complessivo mc**	470
Note		**Vincolo**	Palazzo comunale - tipo assimilabili

Foto 1



Foto 2

SCHEDATURA PATRIMONIO EDILIZIO - CENTRI ABITATI *Scheda Numero:* **01 . 184**

Toponomimo/via:	Via Bonci	**UTOE**	1. Chiusi città
n. scheda PRG	18/19-21-23-25	**Grado di Intervento**	Rc1

Estratto CTR

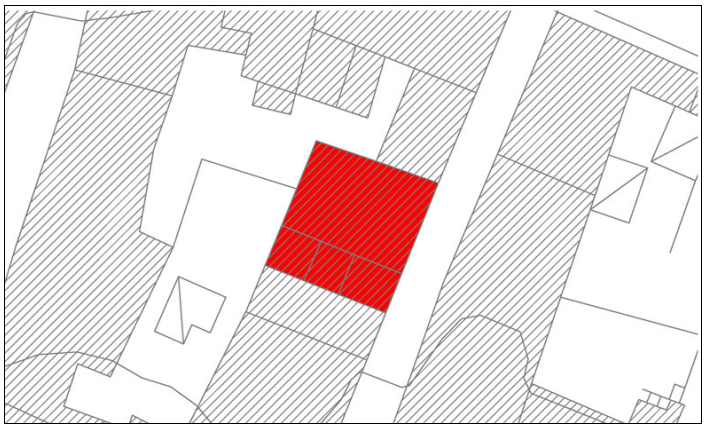

Estratto Catastale

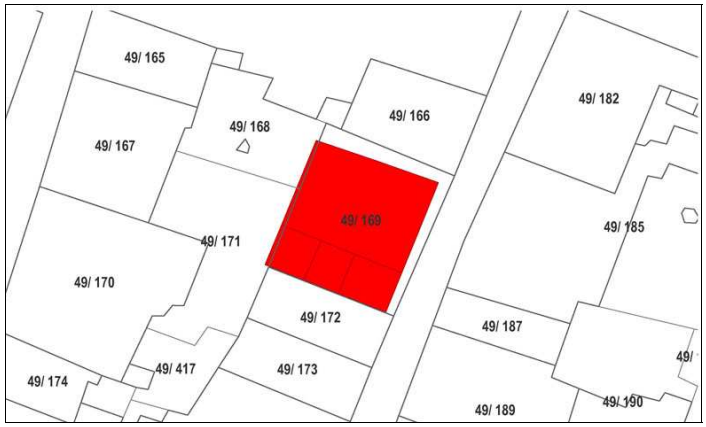

Destinazione edificio da rilievo	residenziale	**Destinazione edificio da ctr**	edificio residenziale
Epoca di costruzione	ante 1954	**Stato di conservazione**	buono
Valore storico	storico	**Edificio compreso in AT numero**	
Superficie coperta mq	152	**Numero piani FT (edificio principale)**	4
Altezza ml (edificio principale)	12	**Volume complessivo mc**	1638
Note	Bene di interesse storico - artistico	**Vincolo**	Stemma in pietra del secolo XVI sull

Foto 1



Foto 2

SCHEDATURA PATRIMONIO EDILIZIO - CENTRI ABITATI *Scheda Numero:* **01 . 185**

Toponomimo/via:	Via Bonci	**UTOE**	1. Chiusi città
n. scheda PRG	18/17	**Grado di Intervento**	Rc2

Estratto CTR

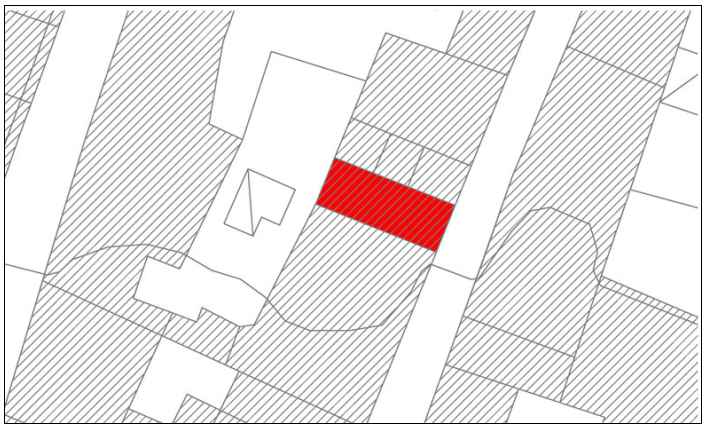

Estratto Catastale



Destinazione edificio da rilievo	residenziale	**Destinazione edificio da ctr**	edificio residenziale
Epoca di costruzione	ante 1954	**Stato di conservazione**	buono
Valore storico	nessuno	**Edificio compreso in AT numero**	
Superficie coperta mq	56	**Numero piani FT (edificio principale)**	3
Altezza ml (edificio principale)	8	**Volume complessivo mc**	466
Note		**Vincolo**	nessuno

Foto 1



Foto 2

SCHEDATURA PATRIMONIO EDILIZIO - CENTRI ABITATI *Scheda Numero:* **01 . 186**

Toponomimo/via:	Via Bonci	**UTOE**	1. Chiusi città
n. scheda PRG	18/15	**Grado di Intervento**	Rc2

Estratto CTR

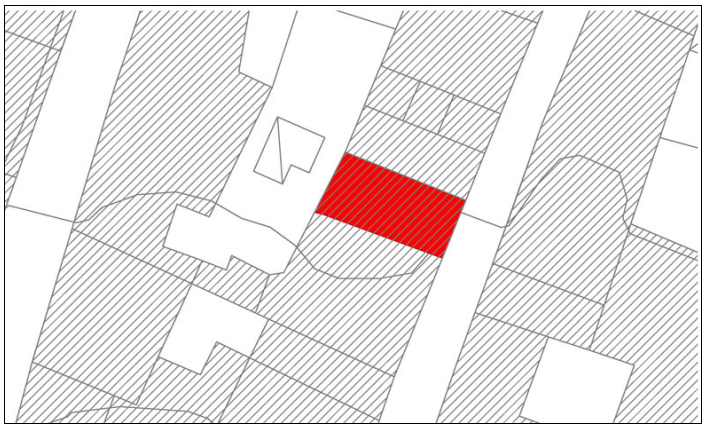

Estratto Catastale



Destinazione edificio da rilievo	residenziale	**Destinazione edificio da ctr**	edificio residenziale
Epoca di costruzione	ante 1954	**Stato di conservazione**	buono
Valore storico	nessuno	**Edificio compreso in AT numero**	
Superficie coperta mq	73	**Numero piani FT (edificio principale)**	2
Altezza ml (edificio principale)	7	**Volume complessivo mc**	484
Note		**Vincolo**	nessuno

Foto 1



Foto 2

SCHEDATURA PATRIMONIO EDILIZIO - CENTRI ABITATI *Scheda Numero:* **01 . 187**

Toponomimo/via:	Via Bonci	**UTOE**	1. Chiusi città
n. scheda PRG	18/7-9-11-13	**Grado di Intervento**	Rc2

Estratto CTR

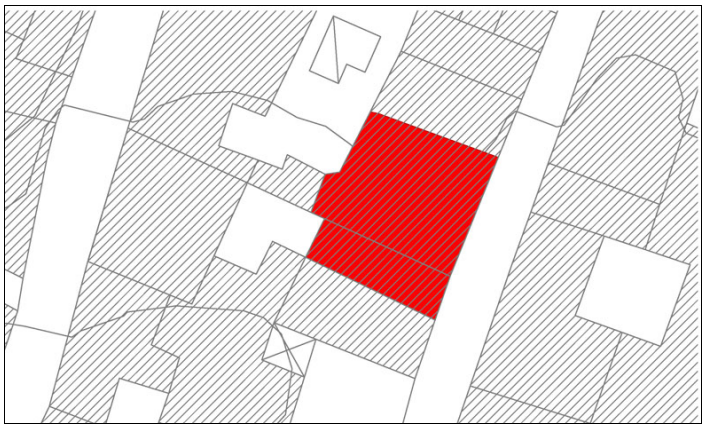

Estratto Catastale



Destinazione edificio da rilievo	residenziale	**Destinazione edificio da ctr**	edificio residenziale
Epoca di costruzione	ante 1954	**Stato di conservazione**	buono
Valore storico	nessuno	**Edificio compreso in AT numero**	
Superficie coperta mq	204	**Numero piani FT (edificio principale)**	3
Altezza ml (edificio principale)	10	**Volume complessivo mc**	1218
Note		**Vincolo**	nessuno

Foto 1



Foto 2

SCHEDATURA PATRIMONIO EDILIZIO - CENTRI ABITATI *Scheda Numero:* **01 . 188**

Toponomimo/via:	Via Baldetti e Via Porsenna	**UTOE**	1. Chiusi città
n. scheda PRG	18/3-5	**Grado di Intervento**	Rc1

Estratto CTR



Estratto Catastale

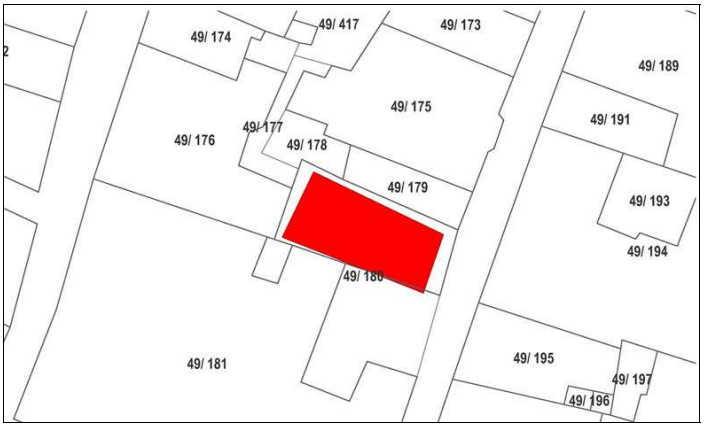

Destinazione edificio da rilievo	residenziale	**Destinazione edificio da ctr**	edificio residenziale
Epoca di costruzione	ante 1954	**Stato di conservazione**	buono
Valore storico	storico	**Edificio compreso in AT numero**	
Superficie coperta mq	85	**Numero piani FT (edificio principale)**	3
Altezza ml (edificio principale)	8	**Volume complessivo mc**	647
Note	Palazzo storico Bonci-Casuccini	**Vincolo**	Portale e lo stemma del sec. XVI nel

Foto 1



Foto 2

Toponomimo/via:	Via Baldetti	**UTOE**	1. Chiusi città
n. scheda PRG	18/1b	**Grado di Intervento**	Rc1

Estratto CTR

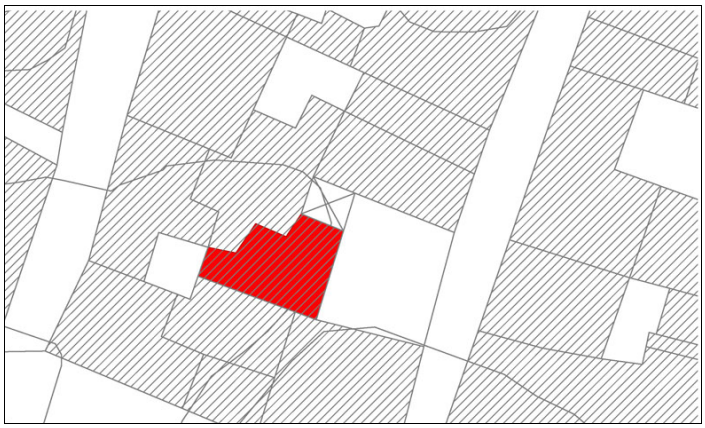

Estratto Catastale



Destinazione edificio da rilievo	residenziale	**Destinazione edificio da ctr**	edificio residenziale
Epoca di costruzione	ante 1954	**Stato di conservazione**	buono
Valore storico	storico	**Edificio compreso in AT numero**	
Superficie coperta mq	152	**Numero piani FT (edificio principale)**	2
Altezza ml (edificio principale)	6	**Volume complessivo mc**	780
Note	Palazzo Bonci - Casuccini	**Vincolo**	Portale e lo stemma del sec. XVI nel

Foto 1



Foto 2

Toponomimo/via:	Via Baldetti e Via Porsenna	**UTOE**	1. Chiusi città
n. scheda PRG	18/2-29-31-33-35-37-39-41-43	**Grado di Intervento**	Rc1

Estratto CTR

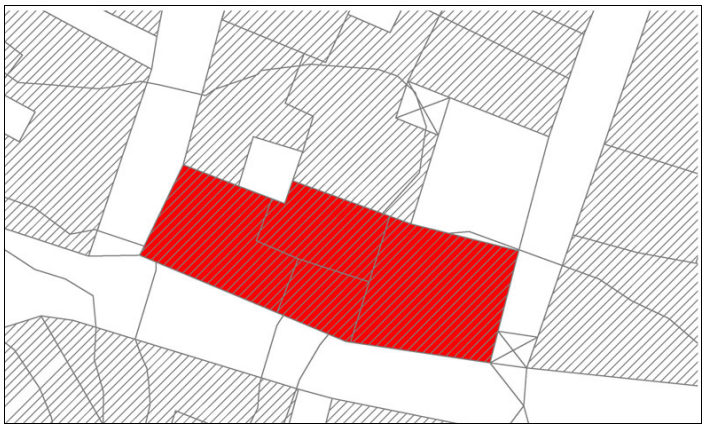

Estratto Catastale



Destinazione edificio da rilievo	residenziale	**Destinazione edificio da ctr**	edificio residenziale
Epoca di costruzione	ante 1954	**Stato di conservazione**	buono
Valore storico	storico	**Edificio compreso in AT numero**	
Superficie coperta mq	360	**Numero piani FT (edificio principale)**	4
Altezza ml (edificio principale)	12	**Volume complessivo mc**	3451
Note	palazzo storico Bonci-Casuccini	**Vincolo**	Portale e lo stemma del sec. XVI nel

Foto 1



Foto 2



SCHEDATURA PATRIMONIO EDILIZIO - CENTRI ABITATI *Scheda Numero:* **01 . 191**

Toponomimo/via:	Via Baldetti	**UTOE**	1. Chiusi città
n. scheda PRG	18/4-6	**Grado di Intervento**	Rc1

Estratto CTR

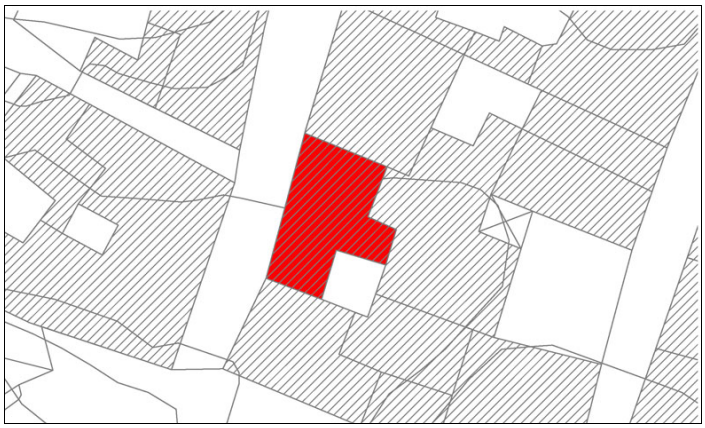

Estratto Catastale

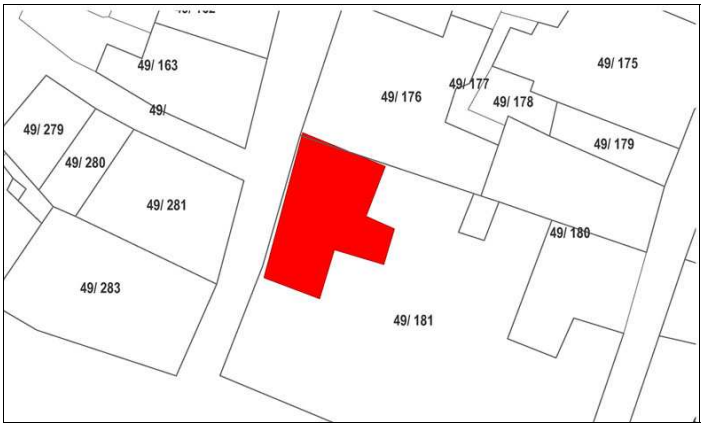

Destinazione edificio da rilievo	residenziale	**Destinazione edificio da ctr**	edificio residenziale
Epoca di costruzione	ante 1954	**Stato di conservazione**	buono
Valore storico	storico	**Edificio compreso in AT numero**	
Superficie coperta mq	106	**Numero piani FT (edificio principale)**	3
Altezza ml (edificio principale)	9	**Volume complessivo mc**	980
Note	Museo, Palazzo Bonci-Casuccini	**Vincolo**	Portale e lo stemma del sec. XVI nel

Foto 1



Foto 2



Toponomimo/via:	Via Baldetti	**UTOE**	1. Chiusi città
n. scheda PRG	18/8-10-12-14	**Grado di Intervento**	Rc2

Estratto CTR

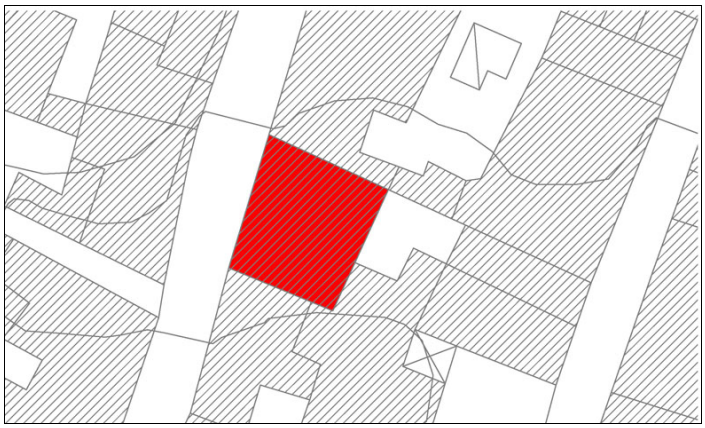

Estratto Catastale



Destinazione edificio da rilievo	residenziale	**Destinazione edificio da ctr**	edificio residenziale
Epoca di costruzione	ante 1954	**Stato di conservazione**	buono
Valore storico	storico	**Edificio compreso in AT numero**	
Superficie coperta mq	141	**Numero piani FT (edificio principale)**	3
Altezza ml (edificio principale)	9	**Volume complessivo mc**	1206
Note	negozi al piano terra	**Vincolo**	nessuno

Foto 1



Foto 2



SCHEDATURA PATRIMONIO EDILIZIO - CENTRI ABITATI *Scheda Numero:* **01 . 193**

Toponomimo/via:	Via Baldetti	**UTOE**	1. Chiusi città
n. scheda PRG	18/16-18	**Grado di Intervento**	Rc2

Estratto CTR



Estratto Catastale

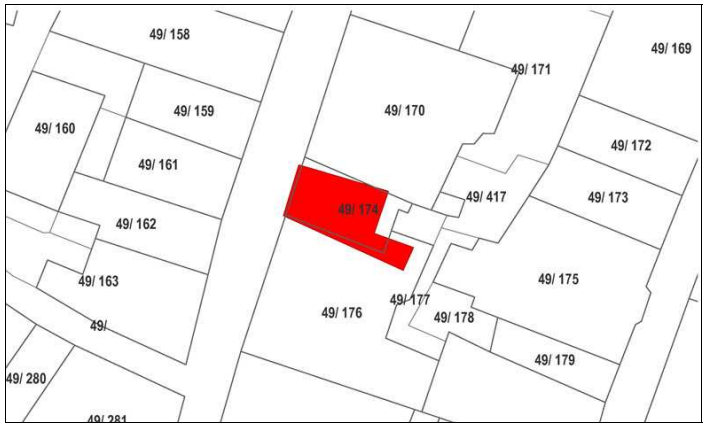

Destinazione edificio da rilievo	residenziale	**Destinazione edificio da ctr**	edificio residenziale
Epoca di costruzione	ante 1954	**Stato di conservazione**	buono
Valore storico	nessuno	**Edificio compreso in AT numero**	
Superficie coperta mq	55	**Numero piani FT (edificio principale)**	3
Altezza ml (edificio principale)	9	**Volume complessivo mc**	515
Note	negozi al piano terra	**Vincolo**	nessuno

Foto 1



Foto 2



SCHEDATURA PATRIMONIO EDILIZIO - CENTRI ABITATI *Scheda Numero:* **01 . 194**

Toponomimo/via:	Via Baldetti	**UTOE**	1. Chiusi città
n. scheda PRG	18/20-22-24	**Grado di Intervento**	Rc2

Estratto CTR

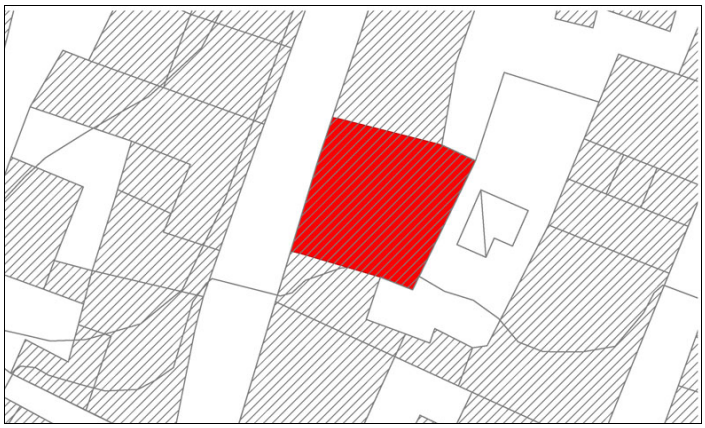

Estratto Catastale



Destinazione edificio da rilievo	residenziale	**Destinazione edificio da ctr**	edificio residenziale
Epoca di costruzione	ante 1954	**Stato di conservazione**	buono
Valore storico	nessuno	**Edificio compreso in AT numero**	
Superficie coperta mq	170	**Numero piani FT (edificio principale)**	3
Altezza ml (edificio principale)	9	**Volume complessivo mc**	1581
Note		**Vincolo**	nessuno

Foto 1



Foto 2



SCHEDATURA PATRIMONIO EDILIZIO - CENTRI ABITATI *Scheda Numero:* **01 . 195**

Toponomimo/via:	Via Baldetti	**UTOE**	1. Chiusi città
n. scheda PRG	18/26-28	**Grado di Intervento**	Rc2

Estratto CTR

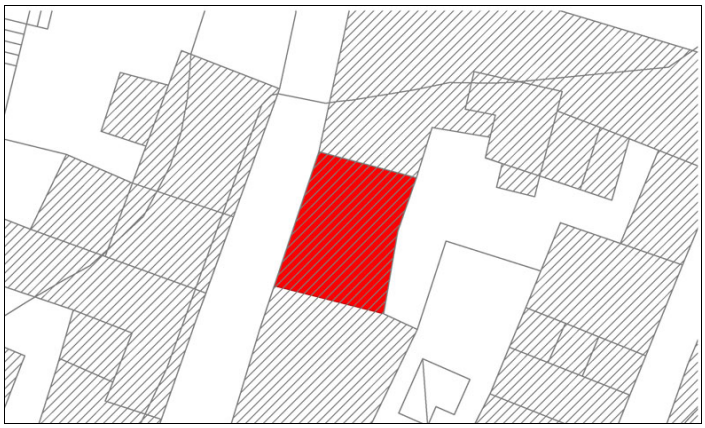

Estratto Catastale



Destinazione edificio da rilievo	residenziale	**Destinazione edificio da ctr**	edificio residenziale
Epoca di costruzione	ante 1954	**Stato di conservazione**	mediocre
Valore storico	nessuno	**Edificio compreso in AT numero**	
Superficie coperta mq	125	**Numero piani FT (edificio principale)**	3
Altezza ml (edificio principale)	9	**Volume complessivo mc**	1161
Note	negozio al piano terra	**Vincolo**	nessuno

Foto 1



Foto 2



SCHEDATURA PATRIMONIO EDILIZIO - CENTRI ABITATI *Scheda Numero:* **01 . 196**

Toponomimo/via:	Via Baldetti	**UTOE**	1. Chiusi città
n. scheda PRG	18/30	**Grado di Intervento**	Rc2

Estratto CTR



Estratto Catastale

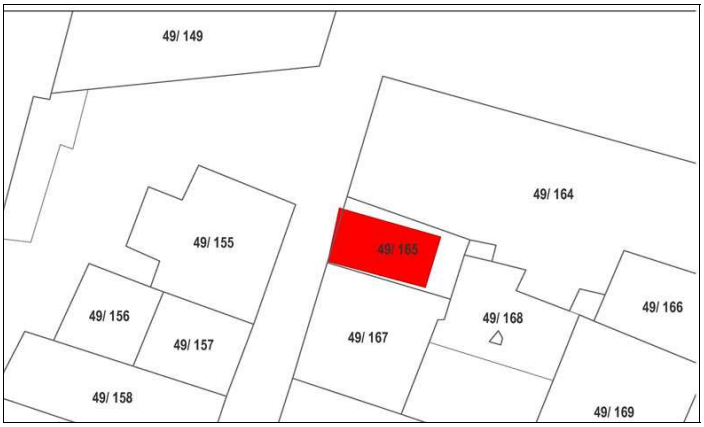

Destinazione edificio da rilievo	residenziale	**Destinazione edificio da ctr**	edificio residenziale
Epoca di costruzione	ante 1954	**Stato di conservazione**	buono
Valore storico	nessuno	**Edificio compreso in AT numero**	
Superficie coperta mq	47	**Numero piani FT (edificio principale)**	4
Altezza ml (edificio principale)	13	**Volume complessivo mc**	631
Note	negozio/ufficio al piano terra	**Vincolo**	nessuno

Foto 1



Foto 2



SCHEDATURA PATRIMONIO EDILIZIO - CENTRI ABITATI *Scheda Numero:* **01 . 197**

Toponomimo/via:	P.zza XX Settembre e Via Bonci	**UTOE**	1. Chiusi città
n. scheda PRG	19/14-15-30-32	**Grado di Intervento**	Rc2

Estratto CTR

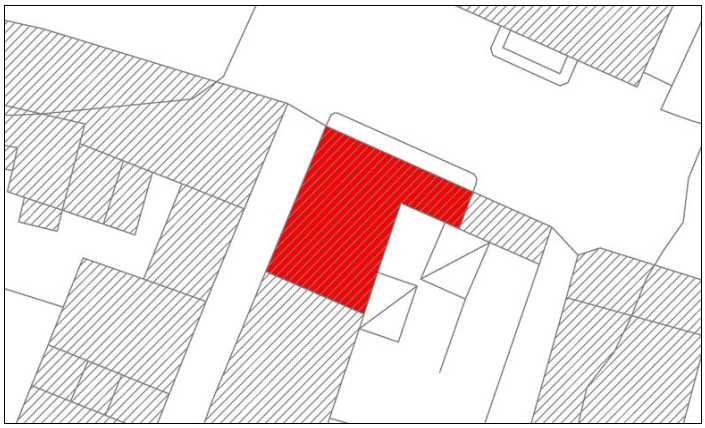

Estratto Catastale



Destinazione edificio da rilievo	residenziale	**Destinazione edificio da ctr**	edificio residenziale
Epoca di costruzione	ante 1954	**Stato di conservazione**	buono
Valore storico	nessuno	**Edificio compreso in AT numero**	
Superficie coperta mq	153	**Numero piani FT (edificio principale)**	3
Altezza ml (edificio principale)	11	**Volume complessivo mc**	1710
Note		**Vincolo**	nessuno

Foto 1



Foto 2



Toponomimo/via:	P.zza XX Settembre	**UTOE**	1. Chiusi città
n. scheda PRG	19/13	**Grado di Intervento**	Rc2

Estratto CTR

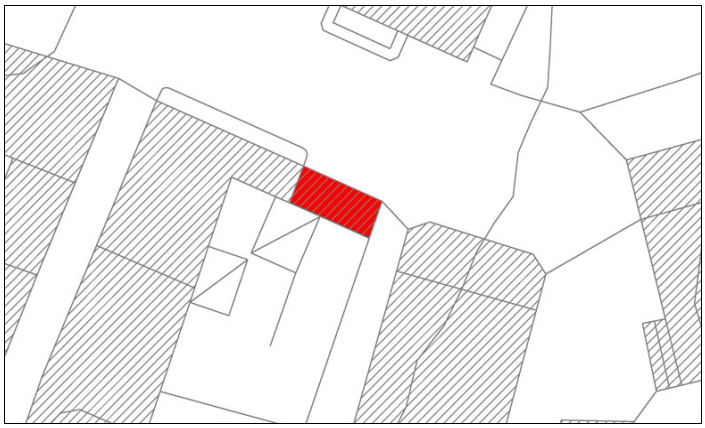

Estratto Catastale



Destinazione edificio da rilievo	residenziale	**Destinazione edificio da ctr**	edificio residenziale
Epoca di costruzione	ante 1954	**Stato di conservazione**	buono
Valore storico	nessuno	**Edificio compreso in AT numero**	
Superficie coperta mq	28	**Numero piani FT (edificio principale)**	3
Altezza ml (edificio principale)	10	**Volume complessivo mc**	276
Note		**Vincolo**	nessuno

Foto 1



Foto 2



SCHEDATURA PATRIMONIO EDILIZIO - CENTRI ABITATI *Scheda Numero:* **01 . 199**

Toponomimo/via:	Via S. Gervasio	**UTOE**	1. Chiusi città
n. scheda PRG	19/13-15	**Grado di Intervento**	Rc2

Estratto CTR

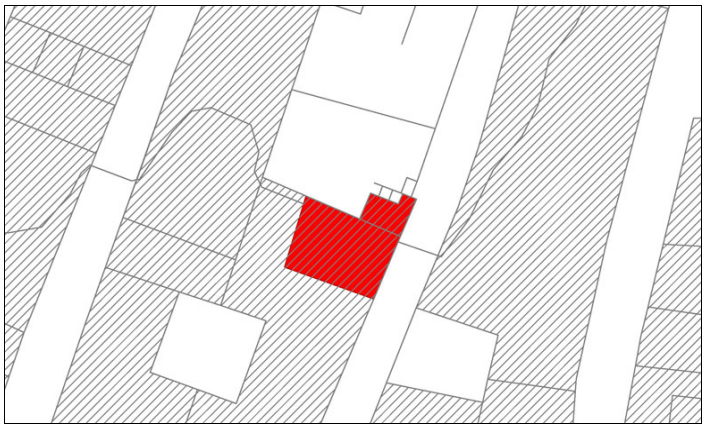

Estratto Catastale



Destinazione edificio da rilievo	residenziale	**Destinazione edificio da ctr**	edificio residenziale
Epoca di costruzione	ante 1954	**Stato di conservazione**	buono
Valore storico	nessuno	**Edificio compreso in AT numero**	
Superficie coperta mq	71	**Numero piani FT (edificio principale)**	3
Altezza ml (edificio principale)	8	**Volume complessivo mc**	515
Note		**Vincolo**	nessuno

Foto 1



Foto 2

SCHEDATURA PATRIMONIO EDILIZIO - CENTRI ABITATI *Scheda Numero:* **01 . 200**

Toponomimo/via:	Via S. Gervasio	**UTOE**	1. Chiusi città
n. scheda PRG	19/11	**Grado di Intervento**	Rc2

Estratto CTR



Estratto Catastale



Destinazione edificio da rilievo	residenziale	**Destinazione edificio da ctr**	edificio residenziale
Epoca di costruzione	ante 1954	**Stato di conservazione**	buono
Valore storico	nessuno	**Edificio compreso in AT numero**	
Superficie coperta mq	42	**Numero piani FT (edificio principale)**	3
Altezza ml (edificio principale)	8	**Volume complessivo mc**	332
Note		**Vincolo**	nessuno

Foto 1



Foto 2

SCHEDATURA PATRIMONIO EDILIZIO - CENTRI ABITATI *Scheda Numero:* **01 . 201**

Toponomimo/via:	Via S. Gervasio	**UTOE**	1. Chiusi città
n. scheda PRG	19/9	**Grado di Intervento**	Rc2

Estratto CTR



Estratto Catastale

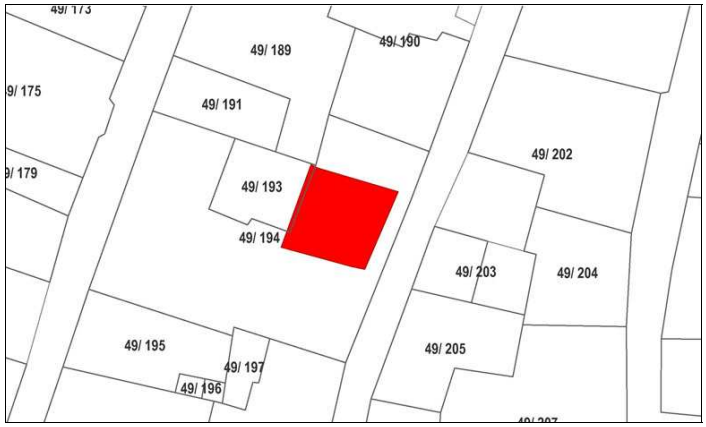

Destinazione edificio da rilievo	residenziale	**Destinazione edificio da ctr**	edificio residenziale
Epoca di costruzione	ante 1954	**Stato di conservazione**	buono
Valore storico	nessuno	**Edificio compreso in AT numero**	
Superficie coperta mq	64	**Numero piani FT (edificio principale)**	3
Altezza ml (edificio principale)	8	**Volume complessivo mc**	499
Note		**Vincolo**	nessuno

Foto 1



Foto 2

SCHEDATURA PATRIMONIO EDILIZIO - CENTRI ABITATI *Scheda Numero:* **01 . 202**

Toponomimo/via:	Via S. Gervasio	**UTOE**	1. Chiusi città
n. scheda PRG	19/5-7	**Grado di Intervento**	Rc2

Estratto CTR

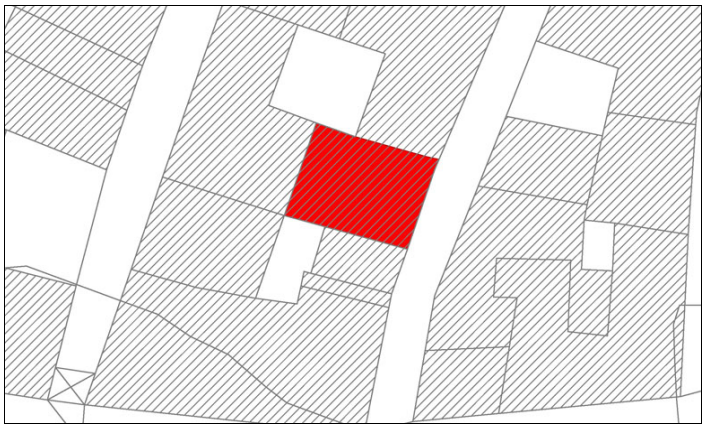

Estratto Catastale



Destinazione edificio da rilievo	residenziale	**Destinazione edificio da ctr**	edificio residenziale
Epoca di costruzione	ante 1954	**Stato di conservazione**	buono
Valore storico	nessuno	**Edificio compreso in AT numero**	
Superficie coperta mq	101	**Numero piani FT (edificio principale)**	3
Altezza ml (edificio principale)	8	**Volume complessivo mc**	789
Note		**Vincolo**	nessuno

Foto 1



Foto 2

SCHEDATURA PATRIMONIO EDILIZIO - CENTRI ABITATI *Scheda Numero:* **01 . 203**

Toponomimo/via:	Via S. Gervasio	**UTOE**	1. Chiusi città
n. scheda PRG	19/3	**Grado di Intervento**	Rc2

Estratto CTR

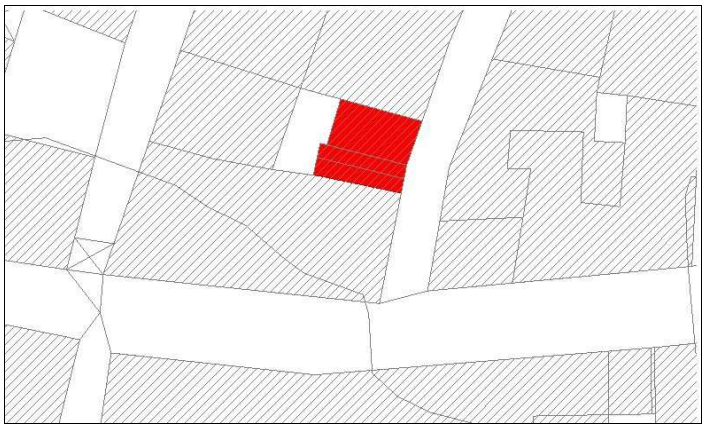

Estratto Catastale



Destinazione edificio da rilievo	residenziale	**Destinazione edificio da ctr**	edificio residenziale
Epoca di costruzione	1955-1970	**Stato di conservazione**	buono
Valore storico	nessuno	**Edificio compreso in AT numero**	
Superficie coperta mq	57	**Numero piani FT (edificio principale)**	1
Altezza ml (edificio principale)	3	**Volume complessivo mc**	348
Note	autorimessa	**Vincolo**	nessuno

Foto 1



Foto 2

SCHEDATURA PATRIMONIO EDILIZIO - CENTRI ABITATI *Scheda Numero:* **01 . 204**

Toponomimo/via:	Via Porsenna e Via S. Gervasio	**UTOE**	1. Chiusi città
n. scheda PRG	19/1-55-57-59	**Grado di Intervento**	Rc2

Estratto CTR

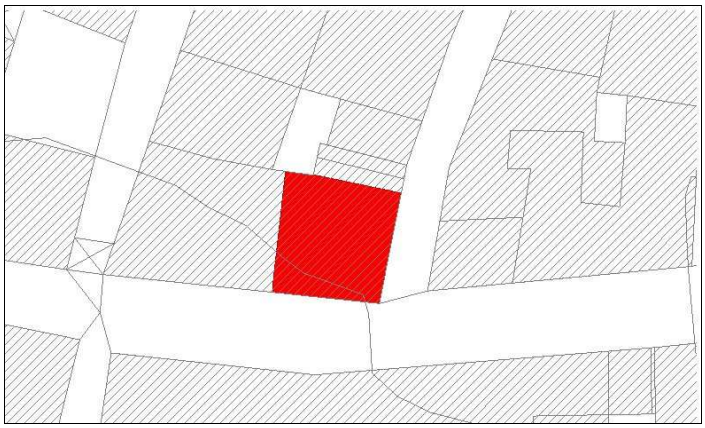

Estratto Catastale



Destinazione edificio da rilievo	residenziale	**Destinazione edificio da ctr**	edificio residenziale
Epoca di costruzione	ante 1954	**Stato di conservazione**	buono
Valore storico	nessuno	**Edificio compreso in AT numero**	
Superficie coperta mq	113	**Numero piani FT (edificio principale)**	3
Altezza ml (edificio principale)	10	**Volume complessivo mc**	1464
Note		**Vincolo**	nessuno

Foto 1



Foto 2



SCHEDATURA PATRIMONIO EDILIZIO - CENTRI ABITATI *Scheda Numero:* **01 . 205**

Toponomimo/via:	Via Porsenna	**UTOE**	1. Chiusi città
n. scheda PRG	19/49-51-53	**Grado di Intervento**	Rc2

Estratto CTR

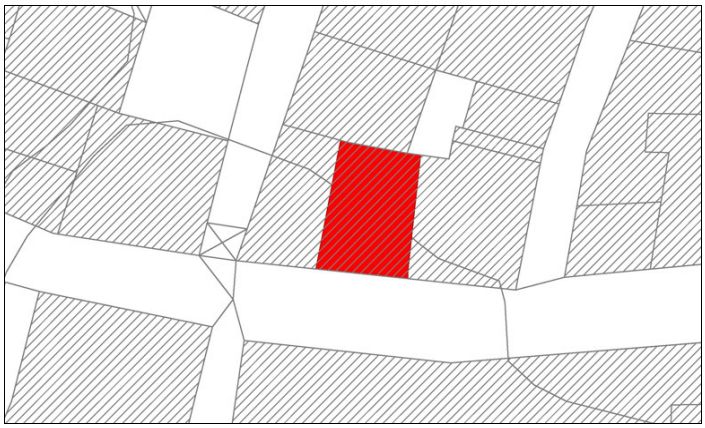

Estratto Catastale



Destinazione edificio da rilievo	residenziale	**Destinazione edificio da ctr**	edificio residenziale
Epoca di costruzione	ante 1954	**Stato di conservazione**	buono
Valore storico	nessuno	**Edificio compreso in AT numero**	
Superficie coperta mq	91	**Numero piani FT (edificio principale)**	4
Altezza ml (edificio principale)	13	**Volume complessivo mc**	1171
Note		**Vincolo**	nessuno

Foto 1



Foto 2

SCHEDATURA PATRIMONIO EDILIZIO - CENTRI ABITATI *Scheda Numero:* **01 . 206**

Toponomimo/via:	Via Bonci e Via Porsenna	**UTOE**	1. Chiusi città
n. scheda PRG	19/2-4-45-47	**Grado di Intervento**	Rc2

Estratto CTR

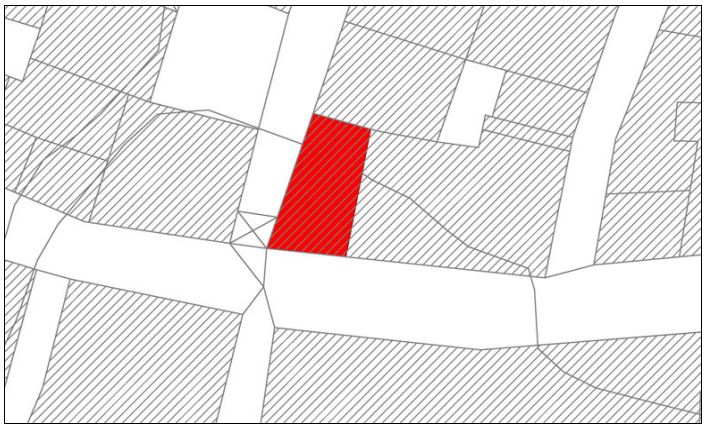

Estratto Catastale

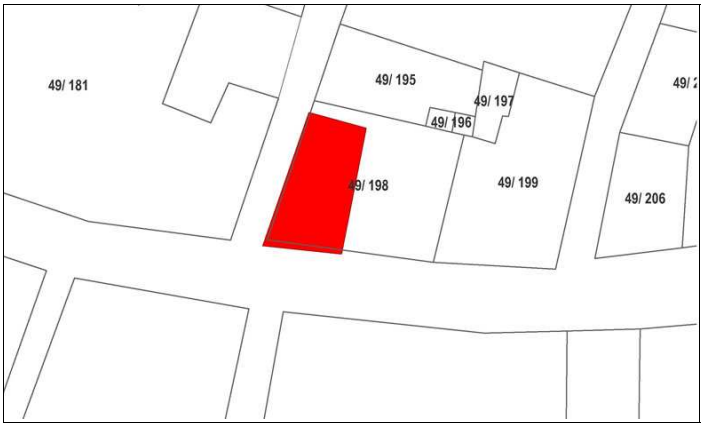

Destinazione edificio da rilievo	residenziale	**Destinazione edificio da ctr**	edificio residenziale
Epoca di costruzione	ante 1954	**Stato di conservazione**	buono
Valore storico	nessuno	**Edificio compreso in AT numero**	
Superficie coperta mq	79	**Numero piani FT (edificio principale)**	3
Altezza ml (edificio principale)	10	**Volume complessivo mc**	1016
Note		**Vincolo**	nessuno

Foto 1



Foto 2

Toponomimo/via:	Via Bonci	**UTOE**	1. Chiusi città
n. scheda PRG	19/6-8	**Grado di Intervento**	Rc2

Estratto CTR

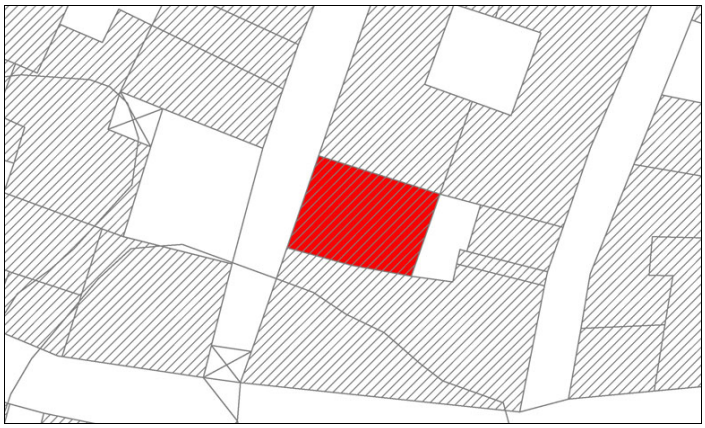

Estratto Catastale



Destinazione edificio da rilievo	residenziale	**Destinazione edificio da ctr**	edificio residenziale
Epoca di costruzione	ante 1954	**Stato di conservazione**	buono
Valore storico	nessuno	**Edificio compreso in AT numero**	
Superficie coperta mq	99	**Numero piani FT (edificio principale)**	3
Altezza ml (edificio principale)	10	**Volume complessivo mc**	1034
Note		**Vincolo**	nessuno

Foto 1



Foto 2

SCHEDATURA PATRIMONIO EDILIZIO - CENTRI ABITATI *Scheda Numero:* **01 . 208**

Toponomimo/via:	Via Bonci	**UTOE**	1. Chiusi città
n. scheda PRG	19/10-12-14-16	**Grado di Intervento**	Rc2

Estratto CTR

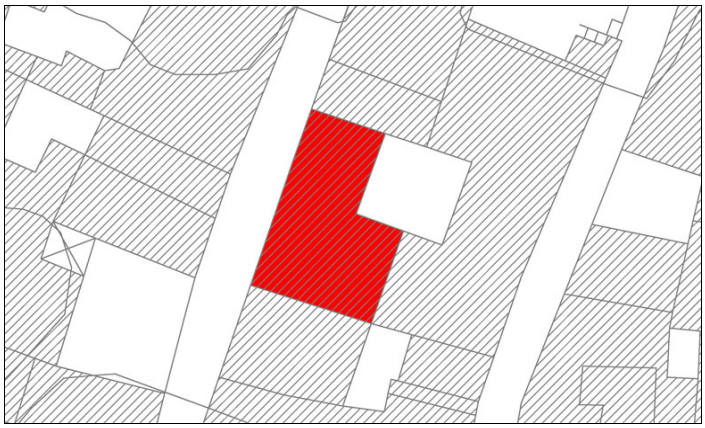

Estratto Catastale



Destinazione edificio da rilievo	residenziale	**Destinazione edificio da ctr**	edificio residenziale
Epoca di costruzione	ante 1954	**Stato di conservazione**	buono
Valore storico	nessuno	**Edificio compreso in AT numero**	
Superficie coperta mq	161	**Numero piani FT (edificio principale)**	3
Altezza ml (edificio principale)	9	**Volume complessivo mc**	1472
Note		**Vincolo**	nessuno

Foto 1



Foto 2

Toponomimo/via:	Via Bonci	**UTOE**	1. Chiusi città
n. scheda PRG	19/18-20	**Grado di Intervento**	Rc2

Estratto CTR

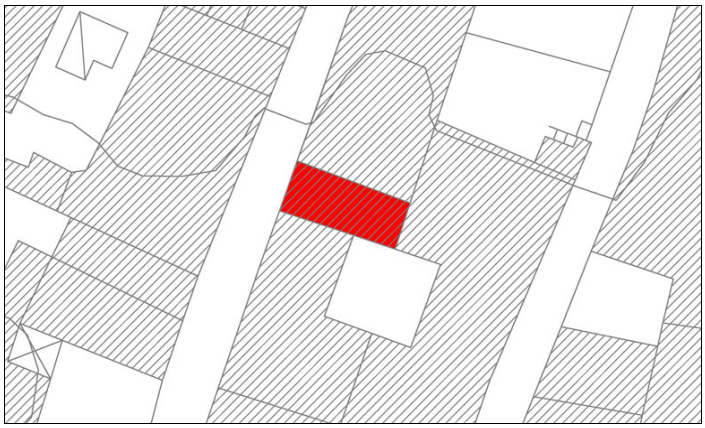

Estratto Catastale



Destinazione edificio da rilievo	residenziale	**Destinazione edificio da ctr**	edificio residenziale
Epoca di costruzione	ante 1954	**Stato di conservazione**	buono
Valore storico	nessuno	**Edificio compreso in AT numero**	
Superficie coperta mq	51	**Numero piani FT (edificio principale)**	4
Altezza ml (edificio principale)	11	**Volume complessivo mc**	538
Note		**Vincolo**	nessuno

Foto 1



Foto 2

SCHEDATURA PATRIMONIO EDILIZIO - CENTRI ABITATI *Scheda Numero:* **01 . 210**

Toponomimo/via:	Via Bonci	**UTOE**	1. Chiusi città
n. scheda PRG	19/22-24	**Grado di Intervento**	Rc2

Estratto CTR

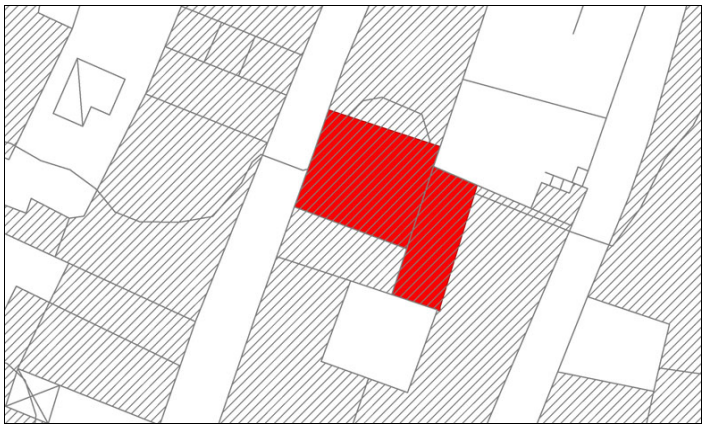

Estratto Catastale



Destinazione edificio da rilievo	residenziale	**Destinazione edificio da ctr**	edificio residenziale
Epoca di costruzione	ante 1954	**Stato di conservazione**	buono
Valore storico	nessuno	**Edificio compreso in AT numero**	
Superficie coperta mq	158	**Numero piani FT (edificio principale)**	4
Altezza ml (edificio principale)	10	**Volume complessivo mc**	1544
Note		**Vincolo**	nessuno

Foto 1



Foto 2

SCHEDATURA PATRIMONIO EDILIZIO - CENTRI ABITATI *Scheda Numero:* **01 . 211**

Toponomimo/via:	Via Bonci	**UTOE**	1. Chiusi città
n. scheda PRG	19/26	**Grado di Intervento**	Rc2

Estratto CTR

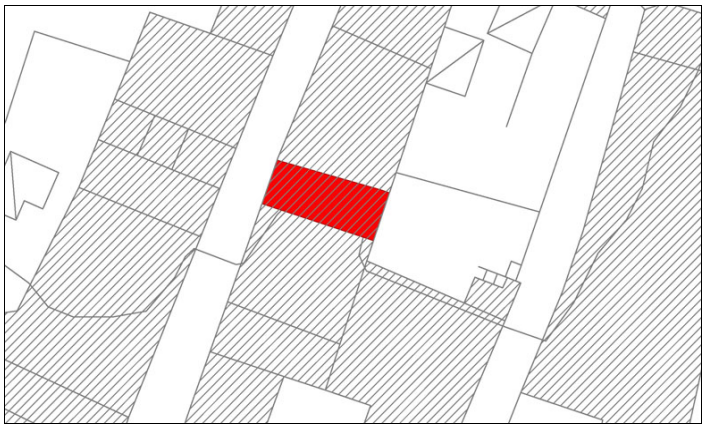

Estratto Catastale

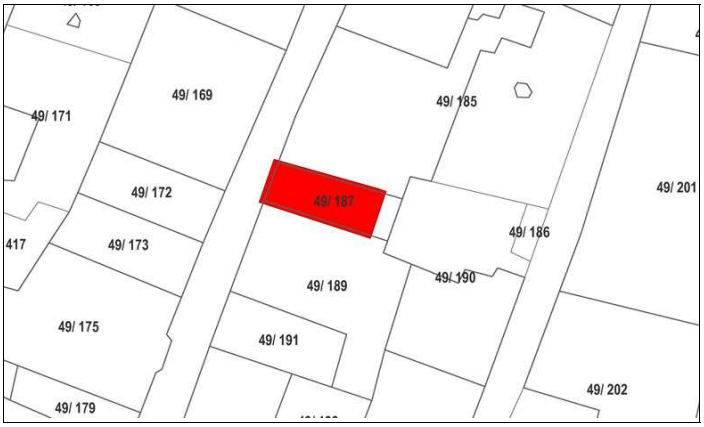

Destinazione edificio da rilievo	residenziale	**Destinazione edificio da ctr**	edificio residenziale
Epoca di costruzione	ante 1954	**Stato di conservazione**	buono
Valore storico	nessuno	**Edificio compreso in AT numero**	
Superficie coperta mq	47	**Numero piani FT (edificio principale)**	4
Altezza ml (edificio principale)	10	**Volume complessivo mc**	458
Note		**Vincolo**	nessuno

Foto 1



Foto 2

Toponomimo/via:	Via Bonci	**UTOE**	1. Chiusi città
n. scheda PRG	19/28	**Grado di Intervento**	Rc2

Estratto CTR

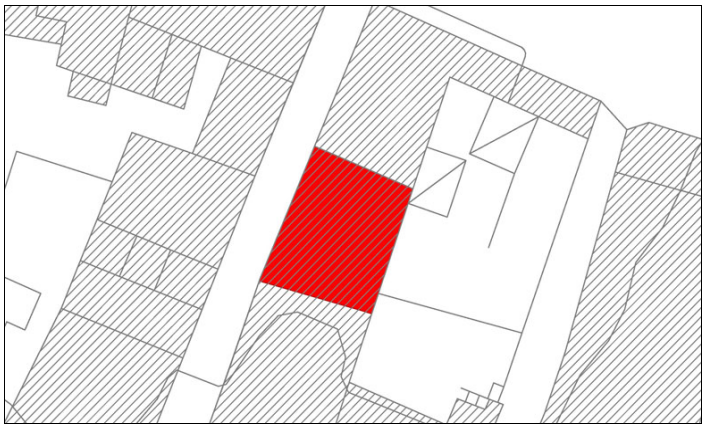

Estratto Catastale

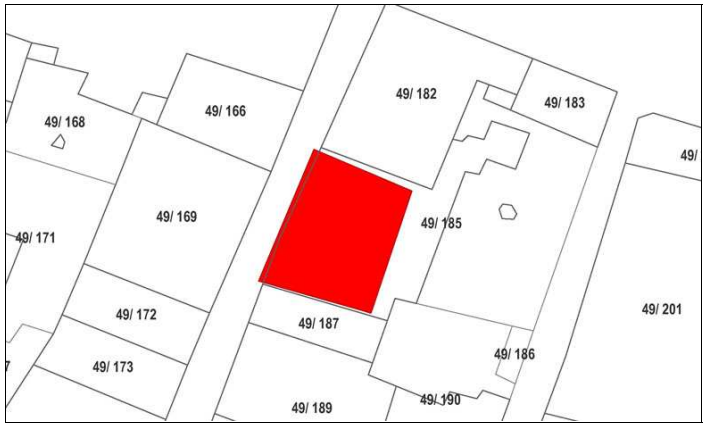

Destinazione edificio da rilievo	residenziale	**Destinazione edificio da ctr**	edificio residenziale
Epoca di costruzione	ante 1954	**Stato di conservazione**	buono
Valore storico	nessuno	**Edificio compreso in AT numero**	
Superficie coperta mq	128	**Numero piani FT (edificio principale)**	3
Altezza ml (edificio principale)	10	**Volume complessivo mc**	1245
Note		**Vincolo**	nessuno

Foto 1



Foto 2

SCHEDATURA PATRIMONIO EDILIZIO - CENTRI ABITATI *Scheda Numero:* **01 . 213**

Toponomimo/via:	P.zza XX Settembre	**UTOE**	1. Chiusi città
n. scheda PRG	20/12	**Grado di Intervento**	Rc2

Estratto CTR



Estratto Catastale



Destinazione edificio da rilievo	servizi	**Destinazione edificio da ctr**	edificio residenziale
Epoca di costruzione	ante 1954	**Stato di conservazione**	buono
Valore storico	nessuno	**Edificio compreso in AT numero**	
Superficie coperta mq	64	**Numero piani FT (edificio principale)**	1
Altezza ml (edificio principale)	5	**Volume complessivo mc**	372
Note	sede associazioni	**Vincolo**	nessuno

Foto 1



Foto 2



SCHEDATURA PATRIMONIO EDILIZIO - CENTRI ABITATI *Scheda Numero:* **01 . 214**

Toponomimo/via:	Via Vasio e Via Mecenate	**UTOE**	1. Chiusi città
n. scheda PRG	20/19-21	**Grado di Intervento**	Rc2

Estratto CTR

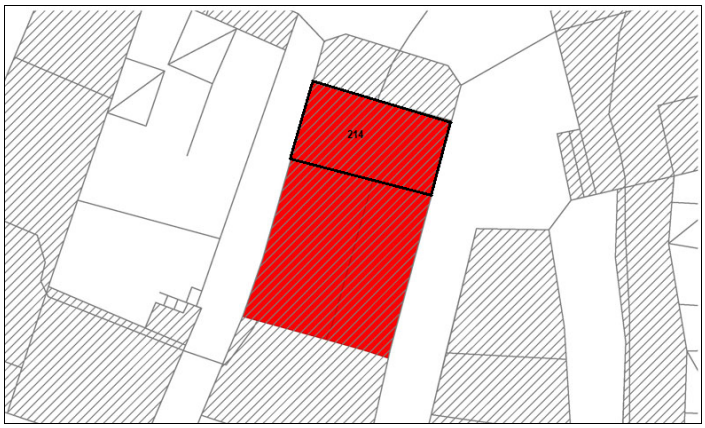

Estratto Catastale



Destinazione edificio da rilievo	servizi	**Destinazione edificio da ctr**	edificio residenziale
Epoca di costruzione	ante 1954	**Stato di conservazione**	buono
Valore storico	nessuno	**Edificio compreso in AT numero**	
Superficie coperta mq	97	**Numero piani FT (edificio principale)**	3
Altezza ml (edificio principale)	10	**Volume complessivo mc**	982
Note	aggregazione di 3 unità edilizie	**Vincolo**	nessuno

Foto 1



Foto 2



SCHEDATURA PATRIMONIO EDILIZIO - CENTRI ABITATI *Scheda Numero:* **01 . 215**

Toponomimo/via:	Via Gervasio	**UTOE**	1. Chiusi città
n. scheda PRG	20/8-10	**Grado di Intervento**	Rc2

Estratto CTR

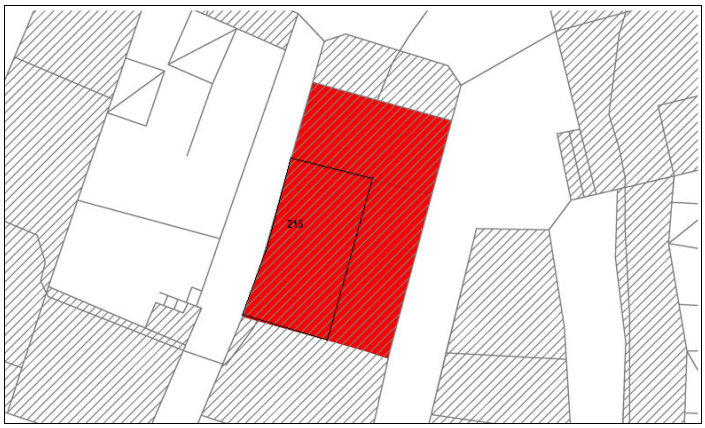

Estratto Catastale



Destinazione edificio da rilievo	residenziale	**Destinazione edificio da ctr**	edificio residenziale
Epoca di costruzione	ante 1954	**Stato di conservazione**	buono
Valore storico	nessuno	**Edificio compreso in AT numero**	
Superficie coperta mq	121	**Numero piani FT (edificio principale)**	3
Altezza ml (edificio principale)	10	**Volume complessivo mc**	1229
Note	aggregazione di 3 unità edilizie	**Vincolo**	nessuno

Foto 1



Foto 2

SCHEDATURA PATRIMONIO EDILIZIO - CENTRI ABITATI *Scheda Numero:* **01 . 216**

Toponomimo/via:	Via Mecenate	**UTOE**	1. Chiusi città
n. scheda PRG	20/15-17	**Grado di Intervento**	Rc2

Estratto CTR

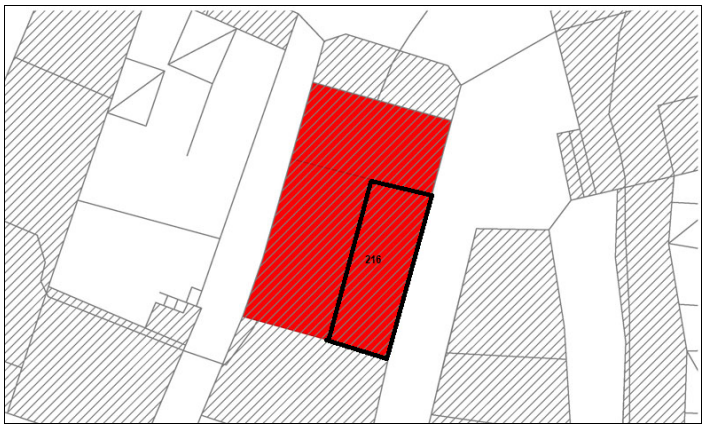

Estratto Catastale



Destinazione edificio da rilievo	residenziale	**Destinazione edificio da ctr**	edificio residenziale
Epoca di costruzione	ante 1954	**Stato di conservazione**	buono
Valore storico	nessuno	**Edificio compreso in AT numero**	
Superficie coperta mq	88	**Numero piani FT (edificio principale)**	3
Altezza ml (edificio principale)	10	**Volume complessivo mc**	895
Note	aggregazione di 3 unità edilizie	**Vincolo**	nessuno

Foto 1



Foto 2

SCHEDATURA PATRIMONIO EDILIZIO - CENTRI ABITATI *Scheda Numero:* **01 . 217**

Toponomimo/via:	Via Mecenate e Via Gervasio	**UTOE**	1. Chiusi città
n. scheda PRG	20/9-11-13	**Grado di Intervento**	Rc2

Estratto CTR

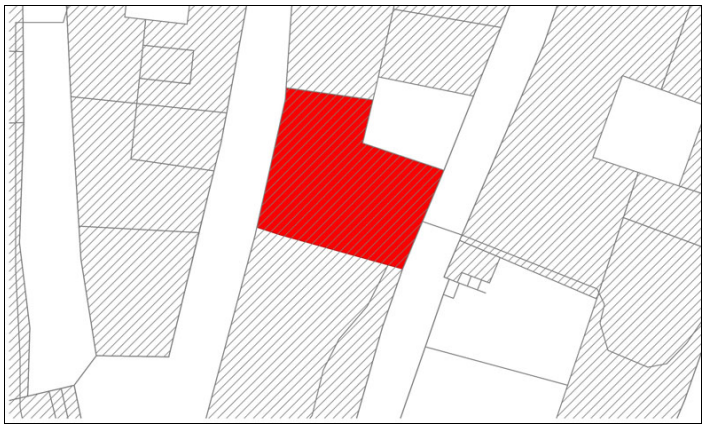

Estratto Catastale



Destinazione edificio da rilievo	residenziale	**Destinazione edificio da ctr**	edificio residenziale
Epoca di costruzione	ante 1954	**Stato di conservazione**	buono
Valore storico	nessuno	**Edificio compreso in AT numero**	
Superficie coperta mq	179	**Numero piani FT (edificio principale)**	3
Altezza ml (edificio principale)	10	**Volume complessivo mc**	1820
Note		**Vincolo**	nessuno

Foto 1



Foto 2

Toponomimo/via:	Via Mecenate	**UTOE**	1. Chiusi città
n. scheda PRG	20/5-7	**Grado di Intervento**	Rc2

Estratto CTR

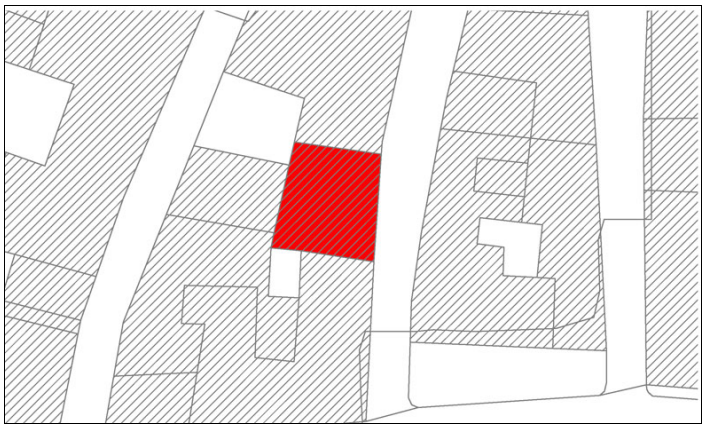

Estratto Catastale



Destinazione edificio da rilievo	residenziale	**Destinazione edificio da ctr**	edificio residenziale
Epoca di costruzione	ante 1954	**Stato di conservazione**	buono
Valore storico	nessuno	**Edificio compreso in AT numero**	
Superficie coperta mq	88	**Numero piani FT (edificio principale)**	3
Altezza ml (edificio principale)	10	**Volume complessivo mc**	849
Note		**Vincolo**	nessuno

Foto 1



Foto 2

SCHEDATURA PATRIMONIO EDILIZIO - CENTRI ABITATI *Scheda Numero:* **01 . 219**

Toponomimo/via:	Via Porsenna e Via Mecenate	**UTOE**	1. Chiusi città
n. scheda PRG	20/01-03-69-71	**Grado di Intervento**	Rc2

Estratto CTR

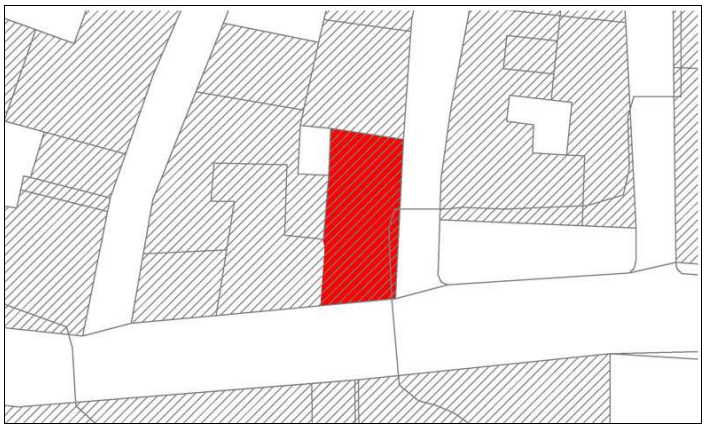

Estratto Catastale



Destinazione edificio da rilievo	residenziale	**Destinazione edificio da ctr**	edificio residenziale
Epoca di costruzione	ante 1954	**Stato di conservazione**	buono
Valore storico	nessuno	**Edificio compreso in AT numero**	
Superficie coperta mq	106	**Numero piani FT (edificio principale)**	4
Altezza ml (edificio principale)	10	**Volume complessivo mc**	1069
Note		**Vincolo**	nessuno

Foto 1



Foto 2

SCHEDATURA PATRIMONIO EDILIZIO - CENTRI ABITATI *Scheda Numero:* **01 . 220**

Toponomimo/via:	Via Porsenna	**UTOE**	1. Chiusi città
n. scheda PRG	20/65-67	**Grado di Intervento**	Rc2

Estratto CTR

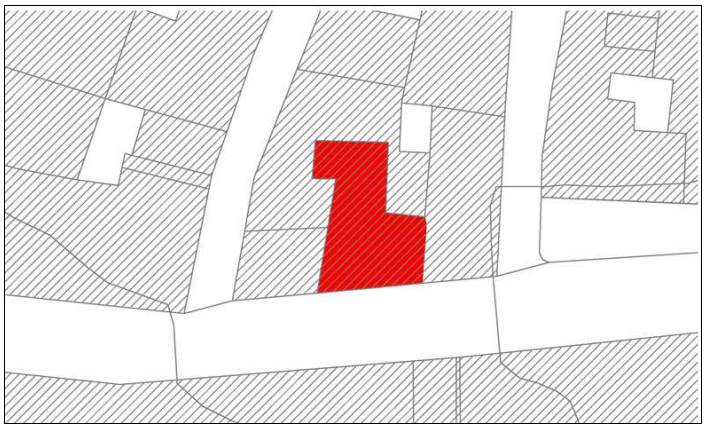

Estratto Catastale



Destinazione edificio da rilievo	residenziale	**Destinazione edificio da ctr**	edificio residenziale
Epoca di costruzione	ante 1954	**Stato di conservazione**	buono
Valore storico	nessuno	**Edificio compreso in AT numero**	
Superficie coperta mq	103	**Numero piani FT (edificio principale)**	3
Altezza ml (edificio principale)	10	**Volume complessivo mc**	1038
Note		**Vincolo**	nessuno

Foto 1



Foto 2

SCHEDATURA PATRIMONIO EDILIZIO - CENTRI ABITATI *Scheda Numero:* **01 . 221**

Toponomimo/via:	Via S. Gervasio	**UTOE**	1. Chiusi città
n. scheda PRG	20/2-61-63	**Grado di Intervento**	Rc2

Estratto CTR

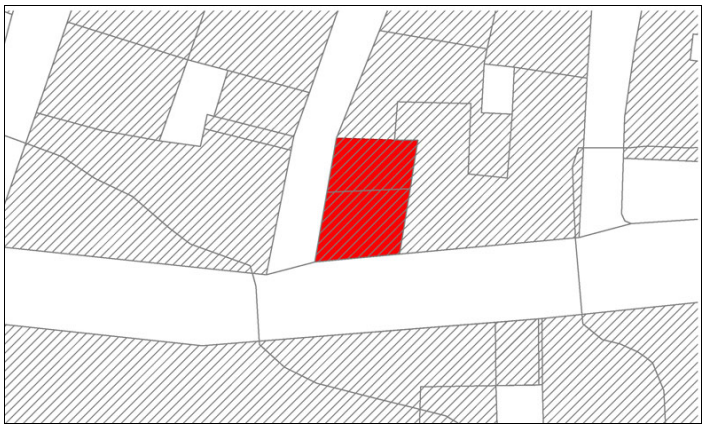

Estratto Catastale



Destinazione edificio da rilievo	residenziale	**Destinazione edificio da ctr**	edificio residenziale
Epoca di costruzione	ante 1954	**Stato di conservazione**	buono
Valore storico	nessuno	**Edificio compreso in AT numero**	
Superficie coperta mq	84	**Numero piani FT (edificio principale)**	3
Altezza ml (edificio principale)	8	**Volume complessivo mc**	661
Note		**Vincolo**	nessuno

Foto 1



Foto 2

SCHEDATURA PATRIMONIO EDILIZIO - CENTRI ABITATI *Scheda Numero:* **01 . 222**

Toponomimo/via:	Via S. Gervasio	**UTOE**	1. Chiusi città
n. scheda PRG	20/4-6	**Grado di Intervento**	Rc2

Estratto CTR



Estratto Catastale



Destinazione edificio da rilievo	residenziale	**Destinazione edificio da ctr**	edificio residenziale
Epoca di costruzione	ante 1954	**Stato di conservazione**	buono
Valore storico	nessuno	**Edificio compreso in AT numero**	
Superficie coperta mq	166	**Numero piani FT (edificio principale)**	3
Altezza ml (edificio principale)	8	**Volume complessivo mc**	981
Note		**Vincolo**	nessuno

Foto 1



Foto 2

SCHEDATURA PATRIMONIO EDILIZIO - CENTRI ABITATI *Scheda Numero:* **01 . 223**

Toponomimo/via:	Via Mecenate	**UTOE**	1. Chiusi città
n. scheda PRG	21/20-22-24	**Grado di Intervento**	Rc2

Estratto CTR

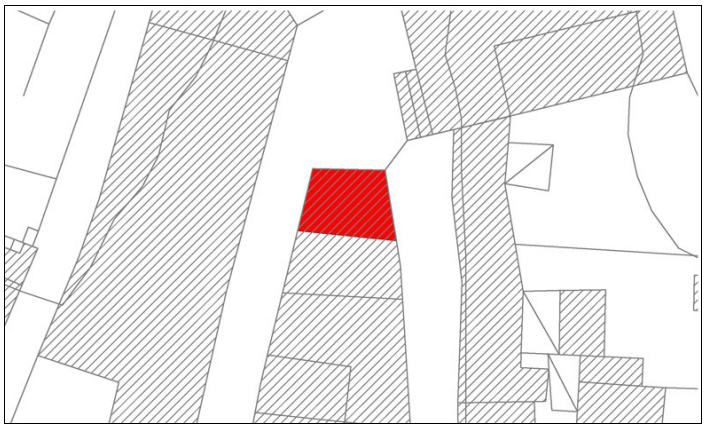

Estratto Catastale

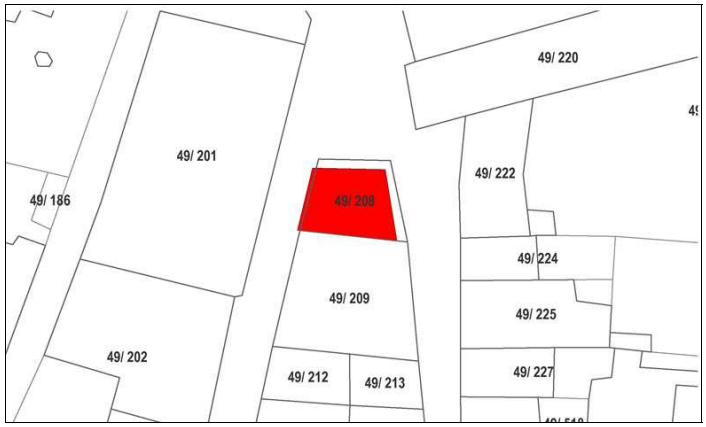

Destinazione edificio da rilievo	residenziale	**Destinazione edificio da ctr**	edificio residenziale
Epoca di costruzione	ante 1954	**Stato di conservazione**	buono
Valore storico	nessuno	**Edificio compreso in AT numero**	
Superficie coperta mq	49	**Numero piani FT (edificio principale)**	3
Altezza ml (edificio principale)	10	**Volume complessivo mc**	463
Note		**Vincolo**	nessuno

Foto 1



Foto 2

SCHEDATURA PATRIMONIO EDILIZIO - CENTRI ABITATI *Scheda Numero:* **01 . 224**

Toponomimo/via:	Via Mecenate e Via della Misericordia	**UTOE**	1. Chiusi città
n. scheda PRG	21/13-18	**Grado di Intervento**	Rc2

Estratto CTR

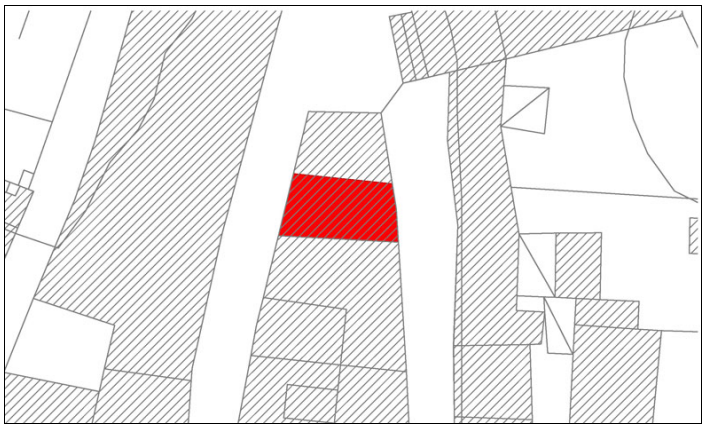

Estratto Catastale

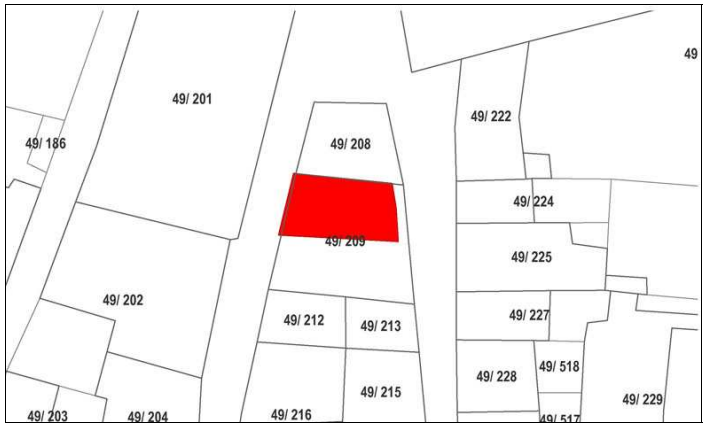

Destinazione edificio da rilievo	residenziale	**Destinazione edificio da ctr**	edificio residenziale
Epoca di costruzione	-	**Stato di conservazione**	buono
Valore storico	nessuno	**Edificio compreso in AT numero**	
Superficie coperta mq	57	**Numero piani FT (edificio principale)**	3
Altezza ml (edificio principale)	10	**Volume complessivo mc**	543
Note		**Vincolo**	nessuno

Foto 1



Foto 2

SCHEDATURA PATRIMONIO EDILIZIO - CENTRI ABITATI *Scheda Numero:* **01 . 225**

Toponomimo/via:	Via della Misericordia	**UTOE**	1. Chiusi città
n. scheda PRG	21/11-11A	**Grado di Intervento**	Rc2

Estratto CTR

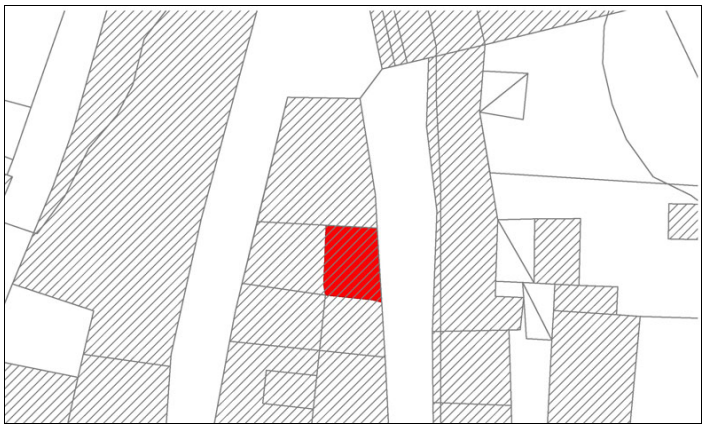

Estratto Catastale

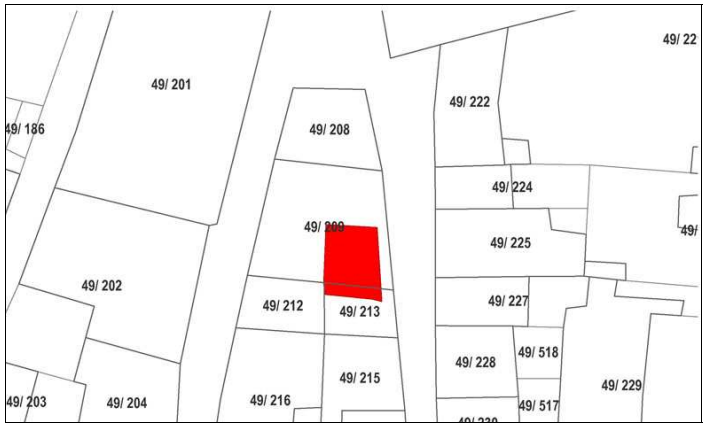

Destinazione edificio da rilievo	residenziale	**Destinazione edificio da ctr**	edificio residenziale
Epoca di costruzione	ante 1954	**Stato di conservazione**	buono
Valore storico	nessuno	**Edificio compreso in AT numero**	
Superficie coperta mq	33	**Numero piani FT (edificio principale)**	3
Altezza ml (edificio principale)	9	**Volume complessivo mc**	298
Note		**Vincolo**	nessuno

Foto 1



Foto 2

SCHEDATURA PATRIMONIO EDILIZIO - CENTRI ABITATI *Scheda Numero:* **01 . 226**

Toponomimo/via:	Via della Misericordia	**UTOE**	1. Chiusi città
n. scheda PRG	21/7-9	**Grado di Intervento**	Rc2

Estratto CTR

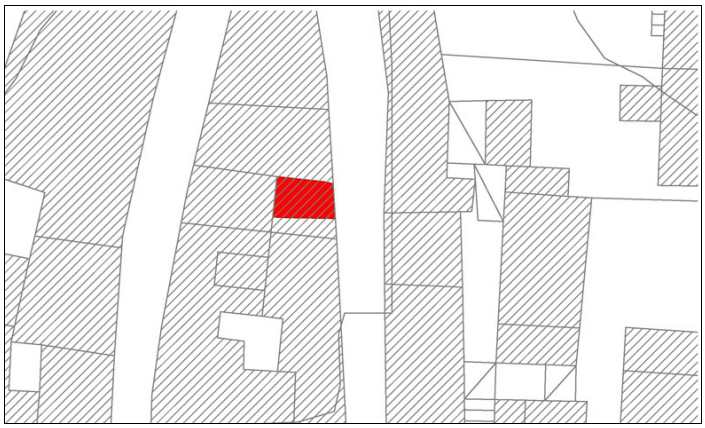

Estratto Catastale

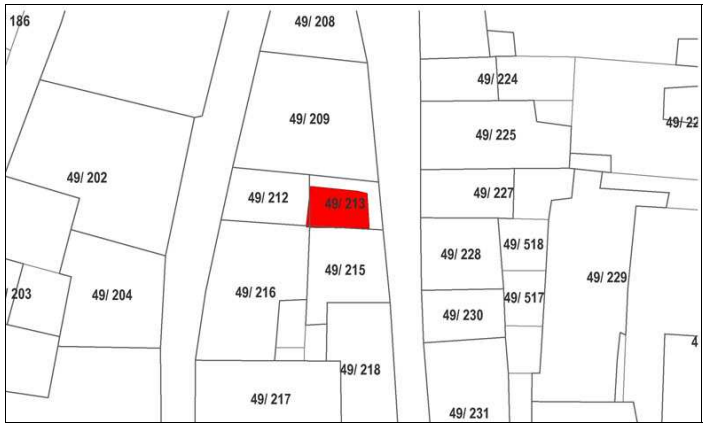

Destinazione edificio da rilievo	residenziale	**Destinazione edificio da ctr**	edificio residenziale
Epoca di costruzione	ante 1954	**Stato di conservazione**	buono
Valore storico	nessuno	**Edificio compreso in AT numero**	
Superficie coperta mq	20	**Numero piani FT (edificio principale)**	3
Altezza ml (edificio principale)	9	**Volume complessivo mc**	175
Note		**Vincolo**	nessuno

Foto 1



Foto 2

SCHEDATURA PATRIMONIO EDILIZIO - CENTRI ABITATI *Scheda Numero:* **01 . 227**

Toponomimo/via:	Via della Misericordia	**UTOE**	1. Chiusi città
n. scheda PRG	21/3-5	**Grado di Intervento**	Rc2

Estratto CTR



Estratto Catastale

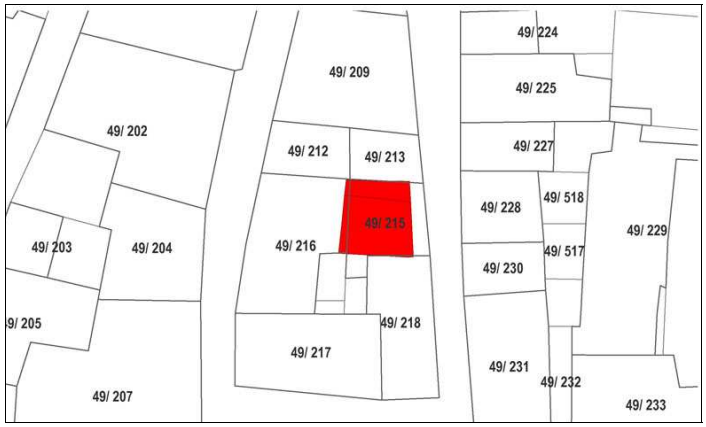

Destinazione edificio da rilievo	residenziale	**Destinazione edificio da ctr**	edificio residenziale
Epoca di costruzione	ante 1954	**Stato di conservazione**	buono
Valore storico	nessuno	**Edificio compreso in AT numero**	
Superficie coperta mq	44	**Numero piani FT (edificio principale)**	4
Altezza ml (edificio principale)	12	**Volume complessivo mc**	503
Note		**Vincolo**	nessuno

Foto 1



Foto 2

SCHEDATURA PATRIMONIO EDILIZIO - CENTRI ABITATI *Scheda Numero:* **01 . 228**

Toponomimo/via:	Via della Misericordia e Via Porsenna	**UTOE**	1. Chiusi città
n. scheda PRG	21/1-4	**Grado di Intervento**	Rc2

Estratto CTR



Estratto Catastale



Destinazione edificio da rilievo	residenziale	**Destinazione edificio da ctr**	edificio residenziale
Epoca di costruzione	ante 1954	**Stato di conservazione**	buono
Valore storico	nessuno	**Edificio compreso in AT numero**	
Superficie coperta mq	76	**Numero piani FT (edificio principale)**	4
Altezza ml (edificio principale)	12	**Volume complessivo mc**	925
Note		**Vincolo**	nessuno

Foto 1



Foto 2

SCHEDATURA PATRIMONIO EDILIZIO - CENTRI ABITATI *Scheda Numero:* **01 . 229**

Toponomimo/via:	Via Mecenate e Via Largo Pannilini	**UTOE**	1. Chiusi città
n. scheda PRG	21/1-2-3	**Grado di Intervento**	Rc2

Estratto CTR



Estratto Catastale



Destinazione edificio da rilievo	residenziale	**Destinazione edificio da ctr**	edificio residenziale
Epoca di costruzione	ante 1954	**Stato di conservazione**	buono
Valore storico	nessuno	**Edificio compreso in AT numero**	
Superficie coperta mq	84	**Numero piani FT (edificio principale)**	3
Altezza ml (edificio principale)	10	**Volume complessivo mc**	821
Note		**Vincolo**	nessuno

Foto 1



Foto 2



SCHEDATURA PATRIMONIO EDILIZIO - CENTRI ABITATI *Scheda Numero:* **01 . 230**

Toponomimo/via:	Via Mecenate	**UTOE**	1. Chiusi città
n. scheda PRG	21/4-4A-6	**Grado di Intervento**	Rc2

Estratto CTR

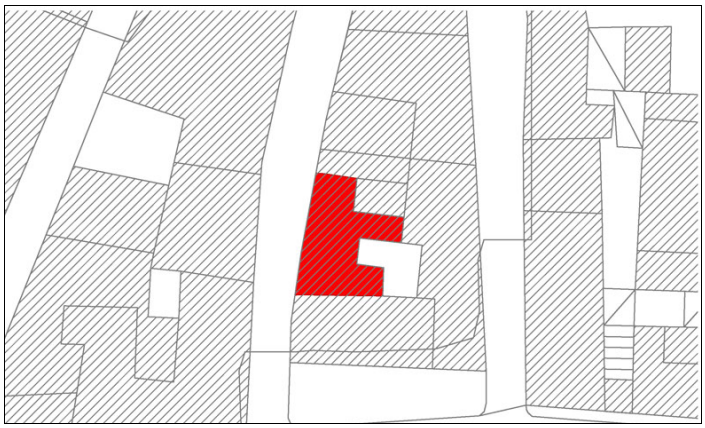

Estratto Catastale

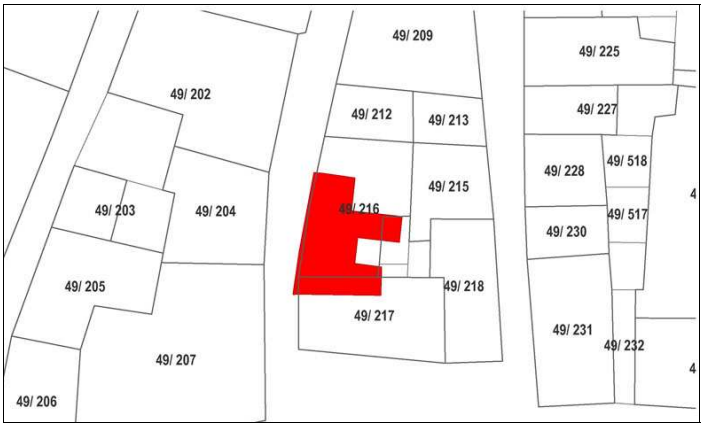

Destinazione edificio da rilievo	residenziale	**Destinazione edificio da ctr**	edificio residenziale
Epoca di costruzione	ante 1954	**Stato di conservazione**	buono
Valore storico	nessuno	**Edificio compreso in AT numero**	
Superficie coperta mq	70	**Numero piani FT (edificio principale)**	3
Altezza ml (edificio principale)	10	**Volume complessivo mc**	682
Note		**Vincolo**	nessuno

Foto 1



Foto 2

SCHEDATURA PATRIMONIO EDILIZIO - CENTRI ABITATI *Scheda Numero:* **01 . 231**

Toponomimo/via:	Via Mecenate	**UTOE**	1. Chiusi città
n. scheda PRG	21/8	**Grado di Intervento**	Rc2

Estratto CTR

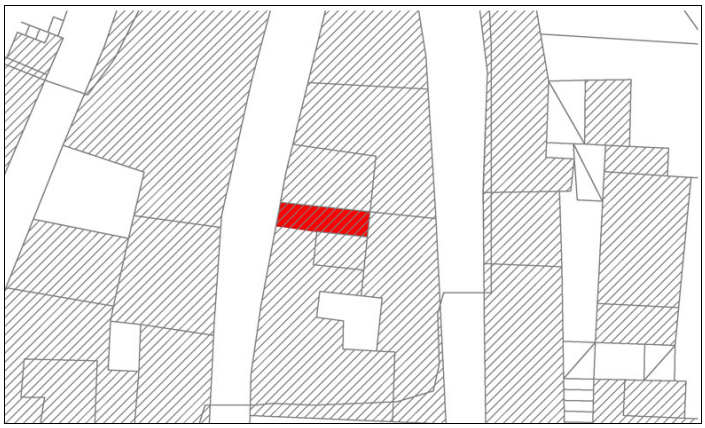

Estratto Catastale



Destinazione edificio da rilievo	residenziale	**Destinazione edificio da ctr**	edificio residenziale
Epoca di costruzione	ante 1954	**Stato di conservazione**	buono
Valore storico	nessuno	**Edificio compreso in AT numero**	
Superficie coperta mq	19	**Numero piani FT (edificio principale)**	3
Altezza ml (edificio principale)	10	**Volume complessivo mc**	188
Note		**Vincolo**	nessuno

Foto 1



Foto 2

SCHEDATURA PATRIMONIO EDILIZIO - CENTRI ABITATI *Scheda Numero:* **01 . 232**

Toponomimo/via:	Via Mecenate	**UTOE**	1. Chiusi città
n. scheda PRG	21/10-12	**Grado di Intervento**	Rc2

Estratto CTR



Estratto Catastale

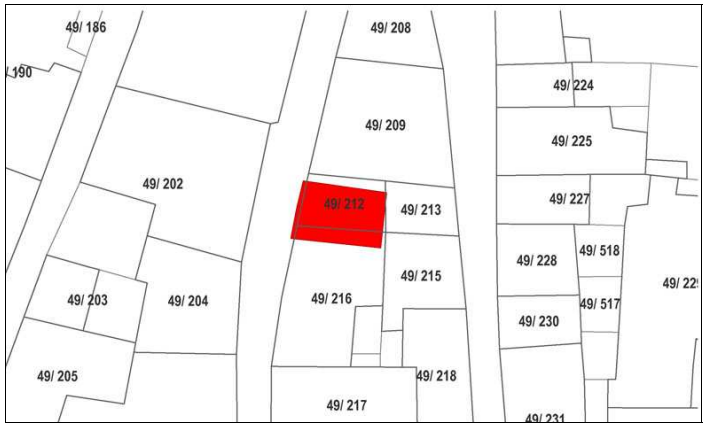

Destinazione edificio da rilievo	residenziale	**Destinazione edificio da ctr**	edificio residenziale
Epoca di costruzione	ante 1954	**Stato di conservazione**	buono
Valore storico	nessuno	**Edificio compreso in AT numero**	
Superficie coperta mq	43	**Numero piani FT (edificio principale)**	4
Altezza ml (edificio principale)	10	**Volume complessivo mc**	450
Note		**Vincolo**	nessuno

Foto 1



Foto 2

SCHEDATURA PATRIMONIO EDILIZIO - CENTRI ABITATI *Scheda Numero:* **01 . 233**

Toponomimo/via:	Via Mecenate	**UTOE**	1. Chiusi città
n. scheda PRG	21/14-16	**Grado di Intervento**	Rc2

Estratto CTR

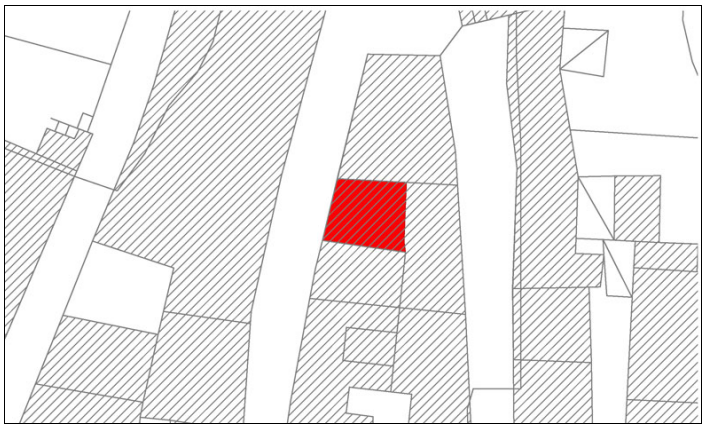

Estratto Catastale

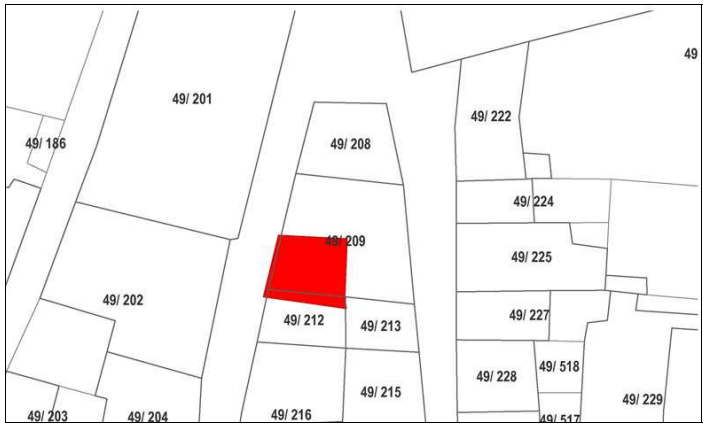

Destinazione edificio da rilievo	residenziale	**Destinazione edificio da ctr**	edificio residenziale
Epoca di costruzione	ante 1954	**Stato di conservazione**	buono
Valore storico	nessuno	**Edificio compreso in AT numero**	
Superficie coperta mq	43	**Numero piani FT (edificio principale)**	3
Altezza ml (edificio principale)	9	**Volume complessivo mc**	383
Note		**Vincolo**	nessuno

Foto 1



Foto 2

SCHEDATURA PATRIMONIO EDILIZIO - CENTRI ABITATI *Scheda Numero:* **01 . 234**

Toponomimo/via:	angolo P.zza XX Settembre e Via I. Moretti	**UTOE**	1. Chiusi città
n. scheda PRG	22/11	**Grado di Intervento**	Rc1

Estratto CTR



Estratto Catastale

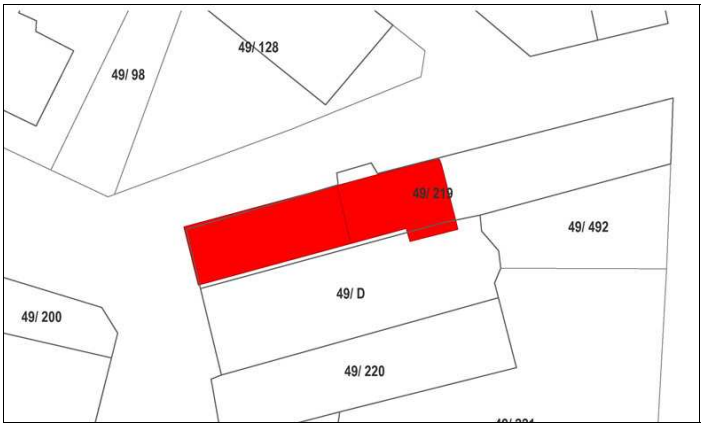

Destinazione edificio da rilievo	residenziale	**Destinazione edificio da ctr**	campanile tabernacolo
Epoca di costruzione	ante 1954	**Stato di conservazione**	buono
Valore storico	storico	**Edificio compreso in AT numero**	
Superficie coperta mq	141	**Numero piani FT (edificio principale)**	4
Altezza ml (edificio principale)	13	**Volume complessivo mc**	1710
Note	ex ospedale che occupava la navata sx della chiesa; edificio ristrutturato ad abitazioni nel 1982	**Vincolo**	nessuno

Foto 1



Foto 2



SCHEDATURA PATRIMONIO EDILIZIO - CENTRI ABITATI *Scheda Numero:* **01 . 235**

Toponomimo/via:	Via della Misericordia	**UTOE**	1. Chiusi città
n. scheda PRG	22/Chiesa S. Maria Novella della Morte	**Grado di Intervento**	Rc1

Estratto CTR

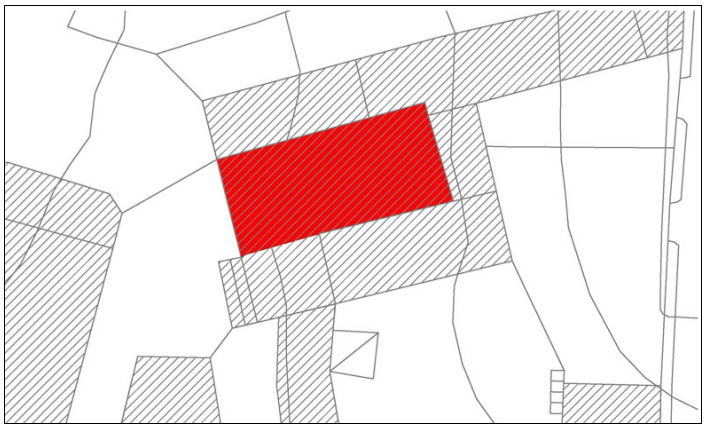

Estratto Catastale



Destinazione edificio da rilievo	servizi	**Destinazione edificio da ctr**	campanile tabernacolo
Epoca di costruzione	ante 1954	**Stato di conservazione**	buono
Valore storico	storico	**Edificio compreso in AT numero**	
Superficie coperta mq	186	**Numero piani FT (edificio principale)**	4
Altezza ml (edificio principale)	12	**Volume complessivo mc**	2144
Note	Bene di interesse storico - artistico	**Vincolo**	Chiesa di S. Maria della Stella

Foto 1



Foto 2

SCHEDATURA PATRIMONIO EDILIZIO - CENTRI ABITATI *Scheda Numero:* **01 . 236**

Toponomimo/via:	Via P. Nardi	**UTOE**	1. Chiusi città
n. scheda PRG	22/2-15-17	**Grado di Intervento**	Rc1

Estratto CTR



Estratto Catastale



Destinazione edificio da rilievo	servizi	**Destinazione edificio da ctr**	edificio residenziale
Epoca di costruzione	ante 1954	**Stato di conservazione**	buono
Valore storico	storico	**Edificio compreso in AT numero**	
Superficie coperta mq	341	**Numero piani FT (edificio principale)**	4
Altezza ml (edificio principale)	11	**Volume complessivo mc**	2832
Note	Bene di interesse storico - artistico - ?	**Vincolo**	Chiesa di S. Maria della Stella

Foto 1



Foto 2



SCHEDATURA PATRIMONIO EDILIZIO - CENTRI ABITATI *Scheda Numero:* **01 . 237**

Toponomimo/via:	Via della Misericordia	**UTOE**	1. Chiusi città
n. scheda PRG	22/18	**Grado di Intervento**	Rc2

Estratto CTR

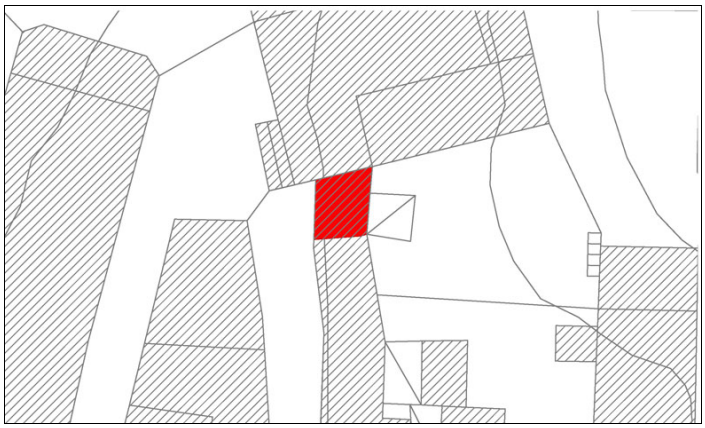

Estratto Catastale



Destinazione edificio da rilievo	residenziale	**Destinazione edificio da ctr**	edificio residenziale
Epoca di costruzione	ante 1954	**Stato di conservazione**	buono
Valore storico	storico	**Edificio compreso in AT numero**	
Superficie coperta mq	30	**Numero piani FT (edificio principale)**	3
Altezza ml (edificio principale)	8	**Volume complessivo mc**	227
Note		**Vincolo**	nessuno

Foto 1



Foto 2

SCHEDATURA PATRIMONIO EDILIZIO - CENTRI ABITATI *Scheda Numero:* **01 . 238**

Toponomimo/via:	Via della Misericordia	**UTOE**	1. Chiusi città
n. scheda PRG	22/16	**Grado di Intervento**	Rc2

Estratto CTR

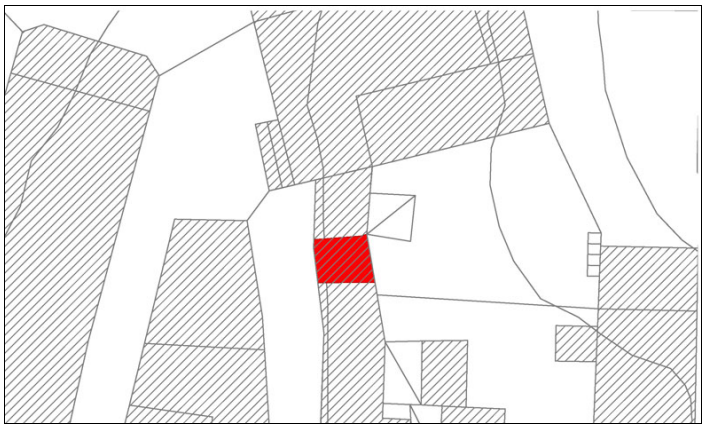

Estratto Catastale



Destinazione edificio da rilievo	residenziale	**Destinazione edificio da ctr**	edificio residenziale
Epoca di costruzione	ante 1954	**Stato di conservazione**	buono
Valore storico	nessuno	**Edificio compreso in AT numero**	
Superficie coperta mq	22	**Numero piani FT (edificio principale)**	3
Altezza ml (edificio principale)	8	**Volume complessivo mc**	165
Note		**Vincolo**	nessuno

Foto 1



Foto 2

SCHEDATURA PATRIMONIO EDILIZIO - CENTRI ABITATI *Scheda Numero:* **01 . 239**

Toponomimo/via:	Via della Misericordia	**UTOE**	1. Chiusi città
n. scheda PRG	22/14	**Grado di Intervento**	Rc2

Estratto CTR

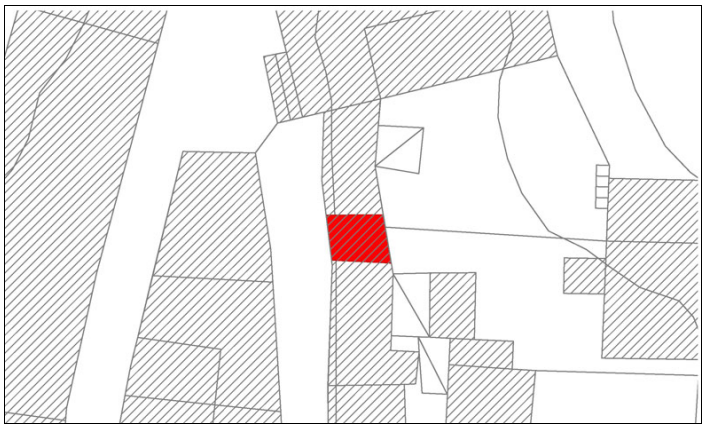

Estratto Catastale

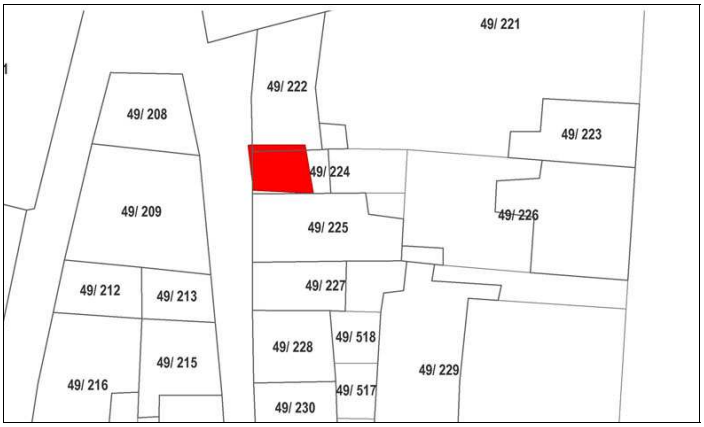

Destinazione edificio da rilievo	residenziale	**Destinazione edificio da ctr**	edificio residenziale
Epoca di costruzione	ante 1954	**Stato di conservazione**	buono
Valore storico	nessuno	**Edificio compreso in AT numero**	
Superficie coperta mq	23	**Numero piani FT (edificio principale)**	3
Altezza ml (edificio principale)	8	**Volume complessivo mc**	179
Note		**Vincolo**	nessuno

Foto 1



Foto 2

SCHEDATURA PATRIMONIO EDILIZIO - CENTRI ABITATI *Scheda Numero:* **01 . 240**

Toponomimo/via:	Via della Misericordia	**UTOE**	1. Chiusi città
n. scheda PRG	22/10-12	**Grado di Intervento**	Rc2

Estratto CTR



Estratto Catastale



Destinazione edificio da rilievo	residenziale	**Destinazione edificio da ctr**	edificio residenziale
Epoca di costruzione	ante 1954	**Stato di conservazione**	buono
Valore storico	nessuno	**Edificio compreso in AT numero**	
Superficie coperta mq	84	**Numero piani FT (edificio principale)**	3
Altezza ml (edificio principale)	8	**Volume complessivo mc**	452
Note		**Vincolo**	nessuno

Foto 1



Foto 2

SCHEDATURA PATRIMONIO EDILIZIO - CENTRI ABITATI *Scheda Numero:* **01 . 241**

Toponomimo/via:	Via della Misericordia	**UTOE**	1. Chiusi città
n. scheda PRG	22/8	**Grado di Intervento**	Rc2

Estratto CTR



Estratto Catastale



Destinazione edificio da rilievo	residenziale	**Destinazione edificio da ctr**	edificio residenziale
Epoca di costruzione	ante 1954	**Stato di conservazione**	buono
Valore storico	nessuno	**Edificio compreso in AT numero**	
Superficie coperta mq	33	**Numero piani FT (edificio principale)**	3
Altezza ml (edificio principale)	8	**Volume complessivo mc**	255
Note		**Vincolo**	nessuno

Foto 1



Foto 2

SCHEDATURA PATRIMONIO EDILIZIO - CENTRI ABITATI *Scheda Numero:* **01 . 242**

Toponomimo/via:	Via della Misericordia	**UTOE**	1. Chiusi città
n. scheda PRG	22/6	**Grado di Intervento**	Rc2

Estratto CTR



Estratto Catastale



Destinazione edificio da rilievo	residenziale	**Destinazione edificio da ctr**	edificio residenziale
Epoca di costruzione	ante 1954	**Stato di conservazione**	buono
Valore storico	nessuno	**Edificio compreso in AT numero**	
Superficie coperta mq	48	**Numero piani FT (edificio principale)**	3
Altezza ml (edificio principale)	8	**Volume complessivo mc**	399
Note		**Vincolo**	nessuno

Foto 1



Foto 2



SCHEDATURA PATRIMONIO EDILIZIO - CENTRI ABITATI *Scheda Numero:* **01 . 243**

Toponomimo/via:	Via della Misericordia	**UTOE**	1. Chiusi città
n. scheda PRG	22/4	**Grado di Intervento**	Rc2

Estratto CTR

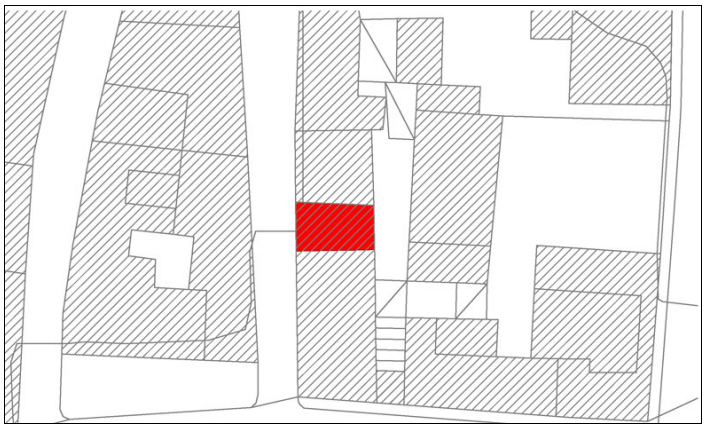

Estratto Catastale



Destinazione edificio da rilievo	residenziale	**Destinazione edificio da ctr**	edificio residenziale
Epoca di costruzione	ante 1954	**Stato di conservazione**	buono
Valore storico	nessuno	**Edificio compreso in AT numero**	
Superficie coperta mq	31	**Numero piani FT (edificio principale)**	3
Altezza ml (edificio principale)	9	**Volume complessivo mc**	269
Note		**Vincolo**	nessuno

Foto 1



Foto 2

SCHEDATURA PATRIMONIO EDILIZIO - CENTRI ABITATI *Scheda Numero:* **01 . 244**

Toponomimo/via:	Via Porsenna e Via della Misericordia	**UTOE**	1. Chiusi città
n. scheda PRG	22/2-73-75	**Grado di Intervento**	Rc1

Estratto CTR

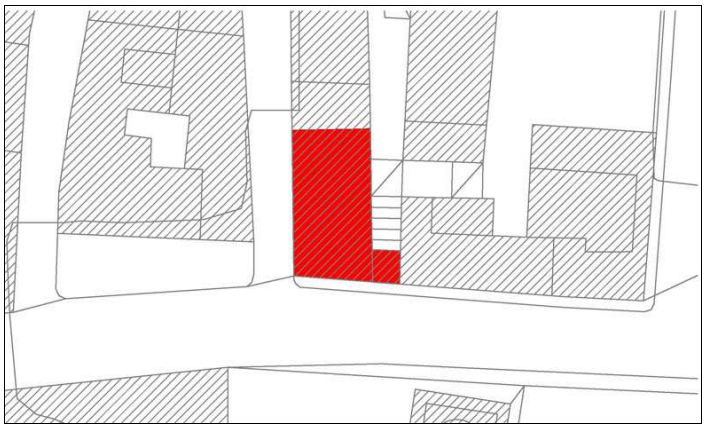

Estratto Catastale



Destinazione edificio da rilievo	servizi	**Destinazione edificio da ctr**	edificio residenziale
Epoca di costruzione	ante 1954	**Stato di conservazione**	buono
Valore storico	storico	**Edificio compreso in AT numero**	
Superficie coperta mq	108	**Numero piani FT (edificio principale)**	2
Altezza ml (edificio principale)	8	**Volume complessivo mc**	927
Note	Bene di interesse storico - artistico	**Vincolo**	Edificio comunale Ex Sede vigili urba

Foto 1



Foto 2

SCHEDATURA PATRIMONIO EDILIZIO - CENTRI ABITATI *Scheda Numero:* **01 . 245**

Toponomimo/via:	Via Porsenna	**UTOE**	1. Chiusi città
n. scheda PRG	22/79-81-83-85	**Grado di Intervento**	Rc2

Estratto CTR



Estratto Catastale



Destinazione edificio da rilievo	residenziale	**Destinazione edificio da ctr**	edificio residenziale
Epoca di costruzione	ante 1954	**Stato di conservazione**	buono
Valore storico	nessuno	**Edificio compreso in AT numero**	
Superficie coperta mq	100	**Numero piani FT (edificio principale)**	3
Altezza ml (edificio principale)	10	**Volume complessivo mc**	789
Note	negozi al piano terra	**Vincolo**	nessuno

Foto 1



Foto 2



Toponomimo/via:	Via P. Nardi e Via Porsenna	**UTOE**	1. Chiusi città
n. scheda PRG	22/1-3	**Grado di Intervento**	Rc1

Estratto CTR



Estratto Catastale



Destinazione edificio da rilievo	residenziale	**Destinazione edificio da ctr**	edificio residenziale
Epoca di costruzione	ante 1954	**Stato di conservazione**	buono
Valore storico	nessuno	**Edificio compreso in AT numero**	
Superficie coperta mq	162	**Numero piani FT (edificio principale)**	3
Altezza ml (edificio principale)	11	**Volume complessivo mc**	2487
Note		**Vincolo**	nessuno

Foto 1



Foto 2



SCHEDATURA PATRIMONIO EDILIZIO - CENTRI ABITATI *Scheda Numero:* **01 . 247**

Toponomimo/via:	Via P. Nardi	**UTOE**	1. Chiusi città
n. scheda PRG	22/5-7	**Grado di Intervento**	Rc2

Estratto CTR



Estratto Catastale

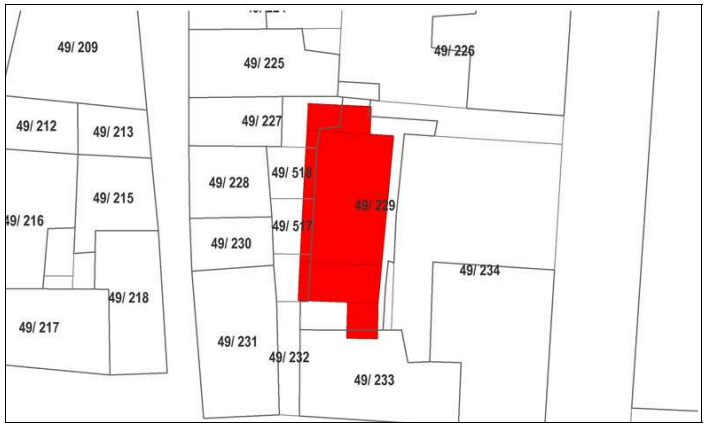

Destinazione edificio da rilievo	residenziale	**Destinazione edificio da ctr**	edificio residenziale
Epoca di costruzione	ante 1954	**Stato di conservazione**	mediocre
Valore storico	nessuno	**Edificio compreso in AT numero**	
Superficie coperta mq	145	**Numero piani FT (edificio principale)**	2
Altezza ml (edificio principale)	7	**Volume complessivo mc**	881
Note		**Vincolo**	nessuno

Foto 1



Foto 2



SCHEDATURA PATRIMONIO EDILIZIO - CENTRI ABITATI *Scheda Numero:* **01 . 248**

Toponomimo/via:	Via P. Nardi	**UTOE**	1. Chiusi città
n. scheda PRG	22/9-11	**Grado di Intervento**	Rc2

Estratto CTR



Estratto Catastale



Destinazione edificio da rilievo	residenziale	**Destinazione edificio da ctr**	edificio residenziale
Epoca di costruzione	ante 1954	**Stato di conservazione**	buono
Valore storico	nessuno	**Edificio compreso in AT numero**	
Superficie coperta mq	164	**Numero piani FT (edificio principale)**	2
Altezza ml (edificio principale)	7	**Volume complessivo mc**	929
Note		**Vincolo**	nessuno

Foto 1



Foto 2



SCHEDATURA PATRIMONIO EDILIZIO - CENTRI ABITATI *Scheda Numero:* **01 . 249**

Toponomimo/via:	Via P. Nardi e P.zza C. Battisti	**UTOE**	1. Chiusi città
n. scheda PRG	23/2-10	**Grado di Intervento**	Rc2

Estratto CTR



Estratto Catastale



Destinazione edificio da rilievo	residenziale	**Destinazione edificio da ctr**	edificio residenziale
Epoca di costruzione	ante 1954	**Stato di conservazione**	buono
Valore storico	nessuno	**Edificio compreso in AT numero**	
Superficie coperta mq	117	**Numero piani FT (edificio principale)**	2
Altezza ml (edificio principale)	7	**Volume complessivo mc**	815
Note		**Vincolo**	nessuno

Foto 1



Foto 2



SCHEDATURA PATRIMONIO EDILIZIO - CENTRI ABITATI *Scheda Numero:* **01 . 250**

Toponomimo/via:	Via P. Nardi	**UTOE**	1. Chiusi città
n. scheda PRG	23/6-8	**Grado di Intervento**	Rc2

Estratto CTR



Estratto Catastale



Destinazione edificio da rilievo	residenziale	**Destinazione edificio da ctr**	edificio residenziale
Epoca di costruzione	ante 1954	**Stato di conservazione**	buono
Valore storico	nessuno	**Edificio compreso in AT numero**	
Superficie coperta mq	122	**Numero piani FT (edificio principale)**	2
Altezza ml (edificio principale)	7	**Volume complessivo mc**	790
Note		**Vincolo**	nessuno

Foto 1



Foto 2



SCHEDATURA PATRIMONIO EDILIZIO - CENTRI ABITATI *Scheda Numero:* **01 . 251**

Toponomimo/via:	Via P. Nardi	**UTOE**	1. Chiusi città
n. scheda PRG	23/4	**Grado di Intervento**	Rc2

Estratto CTR



Estratto Catastale



Destinazione edificio da rilievo	residenziale	**Destinazione edificio da ctr**	edificio residenziale
Epoca di costruzione	ante 1954	**Stato di conservazione**	buono
Valore storico	nessuno	**Edificio compreso in AT numero**	
Superficie coperta mq	92	**Numero piani FT (edificio principale)**	2
Altezza ml (edificio principale)	8	**Volume complessivo mc**	535
Note		**Vincolo**	nessuno

Foto 1



Foto 2



Toponomimo/via:	Via P. Nardi	**UTOE**	1. Chiusi città
n. scheda PRG	23/2	**Grado di Intervento**	Rc2

Estratto CTR



Estratto Catastale



Destinazione edificio da rilievo	residenziale	**Destinazione edificio da ctr**	edificio residenziale
Epoca di costruzione	ante 1954	**Stato di conservazione**	buono
Valore storico	nessuno	**Edificio compreso in AT numero**	
Superficie coperta mq	123	**Numero piani FT (edificio principale)**	2
Altezza ml (edificio principale)	8	**Volume complessivo mc**	874
Note		**Vincolo**	nessuno

Foto 1



Foto 2



Toponomimo/via:	Via Porsenna	**UTOE**	1. Chiusi città
n. scheda PRG	23/Museo Civico	**Grado di Intervento**	Rc1

Estratto CTR



Estratto Catastale



Destinazione edificio da rilievo	servizi	**Destinazione edificio da ctr**	edificio residenziale
Epoca di costruzione	ante 1954	**Stato di conservazione**	buono
Valore storico	storico	**Edificio compreso in AT numero**	
Superficie coperta mq	700	**Numero piani FT (edificio principale)**	1
Altezza ml (edificio principale)	5	**Volume complessivo mc**	5285
Note	Bene di interesse storico - artistico. Costruzione in stile neoclassico	**Vincolo**	Museo civico di tipo assimilabile

Foto 1



Foto 2



SCHEDATURA PATRIMONIO EDILIZIO - CENTRI ABITATI *Scheda Numero:* **01 . 254**

Toponomimo/via:	Via Arunte	**UTOE**	1. Chiusi città
n. scheda PRG	24/27-29	**Grado di Intervento**	Rc1

Estratto CTR



Estratto Catastale



Destinazione edificio da rilievo	residenziale	**Destinazione edificio da ctr**	edificio residenziale
Epoca di costruzione	ante 1954	**Stato di conservazione**	buono
Valore storico	storico	**Edificio compreso in AT numero**	
Superficie coperta mq	376	**Numero piani FT (edificio principale)**	3
Altezza ml (edificio principale)	10	**Volume complessivo mc**	3865
Note	Bene di interesse storico - artistico	**Vincolo**	Parco cinto da mura medioevali e co

Foto 1



Foto 2



SCHEDATURA PATRIMONIO EDILIZIO - CENTRI ABITATI *Scheda Numero:* **01 . 255**

Toponomimo/via:	Via Arunte	**UTOE**	1. Chiusi città
n. scheda PRG	24/25	**Grado di Intervento**	Rc1

Estratto CTR



Estratto Catastale

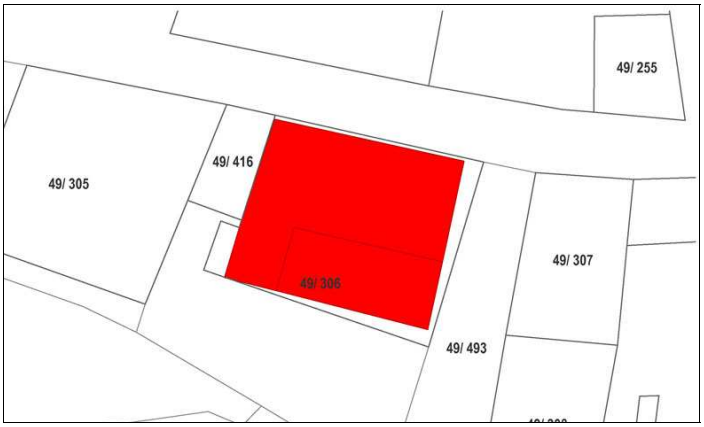

Destinazione edificio da rilievo	servizi - Foresteria	**Destinazione edificio da ctr**	edificio residenziale
Epoca di costruzione	ante 1954	**Stato di conservazione**	buono
Valore storico	storico	**Edificio compreso in AT numero**	
Superficie coperta mq	292	**Numero piani FT (edificio principale)**	3
Altezza ml (edificio principale)	12	**Volume complessivo mc**	3471
Note	Palazzo signorile Paolozzi Strozzi. Bene di interesse storico - artistico. Vincolo sovrintendenza.	**Vincolo**	Casa Nuti poi Paolozzi - DECRETO

Foto 1



Foto 2



SCHEDATURA PATRIMONIO EDILIZIO - CENTRI ABITATI *Scheda Numero:* **01 . 256**

Toponomimo/via:	Via Arunte	**UTOE**	1. Chiusi città
n. scheda PRG	24/Chiesa di S. Apollinare	**Grado di Intervento**	Rc1

Estratto CTR

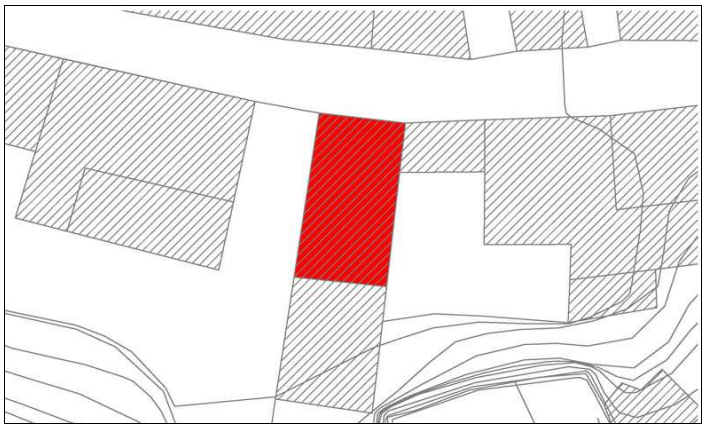

Estratto Catastale



Destinazione edificio da rilievo	servizi	**Destinazione edificio da ctr**	campanile tabernacolo
Epoca di costruzione	ante 1954	**Stato di conservazione**	buono
Valore storico	storico	**Edificio compreso in AT numero**	
Superficie coperta mq	127	**Numero piani FT (edificio principale)**	1
Altezza ml (edificio principale)	6	**Volume complessivo mc**	737
Note	Bene di interesse storico - artistico. Vincolo di tipo assimilabile	**Vincolo**	Chiesa S. Apollinare, Ex Scuola mat

Foto 1



Foto 2

Toponomimo/via:	Via Arunte	**UTOE**	1. Chiusi città
n. scheda PRG	24/23	**Grado di Intervento**	Rc1

Estratto CTR

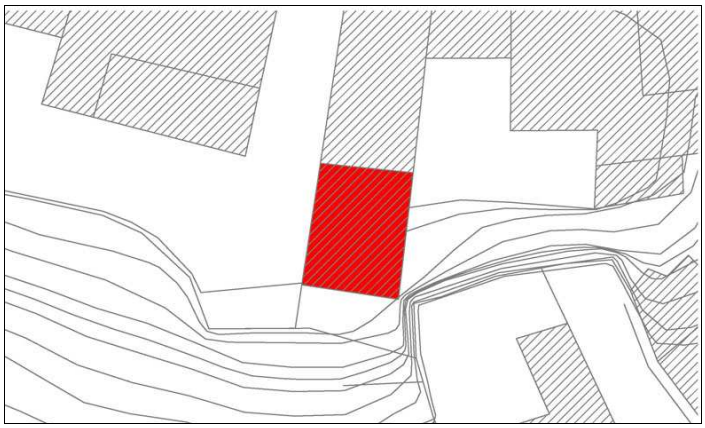

Estratto Catastale



Destinazione edificio da rilievo	servizi	**Destinazione edificio da ctr**	edificio residenziale
Epoca di costruzione	ante 1954	**Stato di conservazione**	buono
Valore storico	storico	**Edificio compreso in AT numero**	
Superficie coperta mq	102	**Numero piani FT (edificio principale)**	2
Altezza ml (edificio principale)	9	**Volume complessivo mc**	951
Note	Scuola materna. Bene di interesse storico - artistico. Vincolo di tipo assimilabile	**Vincolo**	Chiesa S. Apollinare, Ex Scuola mat

Foto 1



Foto 2

SCHEDATURA PATRIMONIO EDILIZIO - CENTRI ABITATI *Scheda Numero:* **01 . 258**

Toponomimo/via:	Via Arunte	**UTOE**	1. Chiusi città
n. scheda PRG	24/21	**Grado di Intervento**	Rc1

Estratto CTR



Estratto Catastale

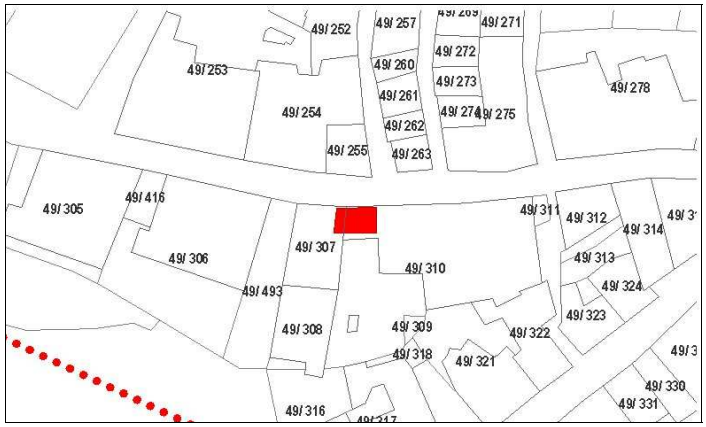

Destinazione edificio da rilievo	residenziale	**Destinazione edificio da ctr**	edificio residenziale
Epoca di costruzione	ante 1954	**Stato di conservazione**	buono
Valore storico	storico	**Edificio compreso in AT numero**	
Superficie coperta mq	35	**Numero piani FT (edificio principale)**	1
Altezza ml (edificio principale)	3	**Volume complessivo mc**	98
Note	Bene di interesse storico - artistico	**Vincolo**	nessuno

Foto 1



Foto 2

SCHEDATURA PATRIMONIO EDILIZIO - CENTRI ABITATI *Scheda Numero:* **01 . 259**

Toponomimo/via:	Via Arunte	**UTOE**	1. Chiusi città
n. scheda PRG	24/19-17-13	**Grado di Intervento**	Rc1

Estratto CTR



Estratto Catastale

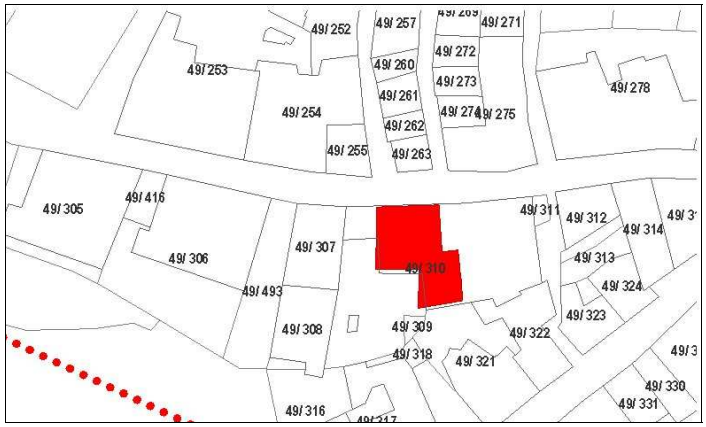

Destinazione edificio da rilievo	residenziale	**Destinazione edificio da ctr**	edificio residenziale
Epoca di costruzione	ante 1954	**Stato di conservazione**	buono
Valore storico	storico	**Edificio compreso in AT numero**	
Superficie coperta mq	202	**Numero piani FT (edificio principale)**	3
Altezza ml (edificio principale)	10	**Volume complessivo mc**	2764
Note	Bene di interesse storico - artistico ?	**Vincolo**	nessuno

Foto 1



Foto 2

SCHEDATURA PATRIMONIO EDILIZIO - CENTRI ABITATI *Scheda Numero:* **01 . 260**

Toponomimo/via:	Via Arunte	**UTOE**	1. Chiusi città
n. scheda PRG	24/11-13	**Grado di Intervento**	Rc1

Estratto CTR



Estratto Catastale

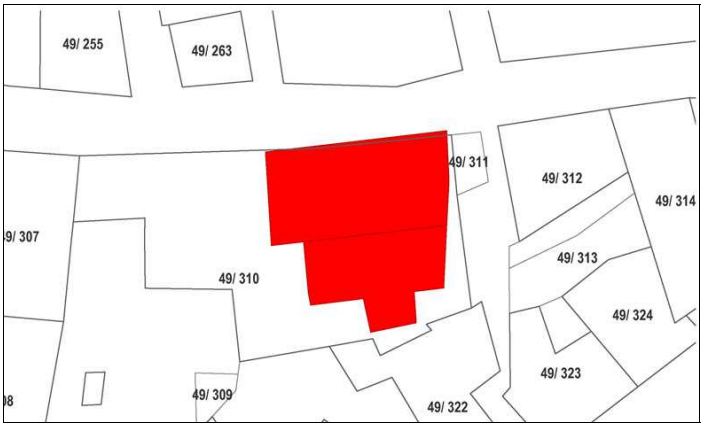

Destinazione edificio da rilievo	residenziale	**Destinazione edificio da ctr**	edificio residenziale
Epoca di costruzione	ante 1954	**Stato di conservazione**	buono
Valore storico	storico	**Edificio compreso in AT numero**	
Superficie coperta mq	234	**Numero piani FT (edificio principale)**	3
Altezza ml (edificio principale)	12	**Volume complessivo mc**	2764
Note	palazzo storico, Bene di interesse storico - artistico. Vincolo solo primo piano	**Vincolo**	Primo piano della casa del SEC.XVI i

Foto 1



Foto 2

SCHEDATURA PATRIMONIO EDILIZIO - CENTRI ABITATI *Scheda Numero:* **01 . 261**

Toponomimo/via:	Via Arunte	**UTOE**	1. Chiusi città
n. scheda PRG	24/9	**Grado di Intervento**	Rc2

Estratto CTR



Estratto Catastale



Destinazione edificio da rilievo	residenziale	**Destinazione edificio da ctr**	edificio residenziale
Epoca di costruzione	ante 1954	**Stato di conservazione**	buono
Valore storico	nessuno	**Edificio compreso in AT numero**	
Superficie coperta mq	17	**Numero piani FT (edificio principale)**	1
Altezza ml (edificio principale)	4	**Volume complessivo mc**	76
Note	abitazione sovrastante il vincolo	**Vincolo**	nessuno

Foto 1



Foto 2

SCHEDATURA PATRIMONIO EDILIZIO - CENTRI ABITATI *Scheda Numero:* **01 . 262**

Toponomimo/via:	Via Arunte e Costarella dell'Arco	**UTOE**	1. Chiusi città
n. scheda PRG	24/2-7	**Grado di Intervento**	Rc2

Estratto CTR

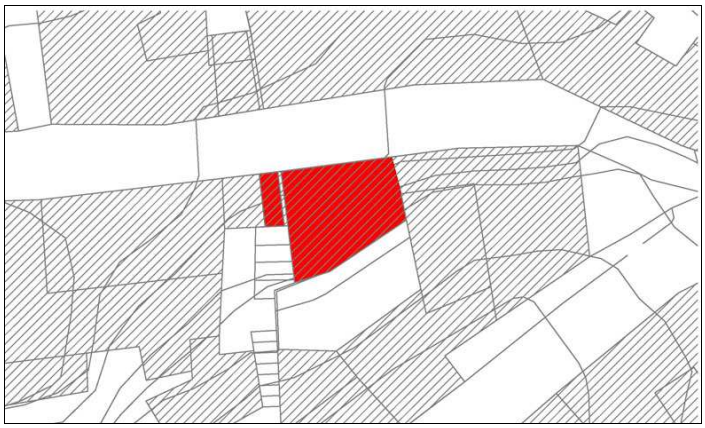

Estratto Catastale

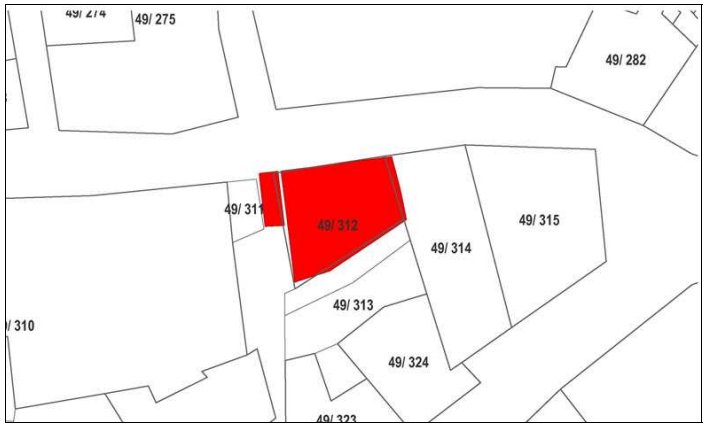

Destinazione edificio da rilievo	residenziale	**Destinazione edificio da ctr**	edificio residenziale
Epoca di costruzione	ante 1954	**Stato di conservazione**	buono
Valore storico	nessuno	**Edificio compreso in AT numero**	
Superficie coperta mq	100	**Numero piani FT (edificio principale)**	2
Altezza ml (edificio principale)	13	**Volume complessivo mc**	1205
Note		**Vincolo**	nessuno

Foto 1



Foto 2



SCHEDATURA PATRIMONIO EDILIZIO - CENTRI ABITATI *Scheda Numero:* **01 . 263**

Toponomimo/via:	Via Porsenna e Via Arunte	**UTOE**	1. Chiusi città
n. scheda PRG	24/3-5	**Grado di Intervento**	Rc2

Estratto CTR



Estratto Catastale

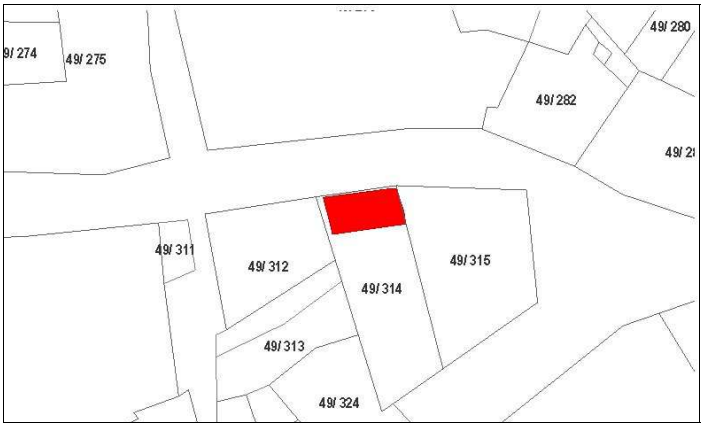

Destinazione edificio da rilievo	residenziale	**Destinazione edificio da ctr**	edificio residenziale
Epoca di costruzione	ante 1954	**Stato di conservazione**	buono
Valore storico	storico	**Edificio compreso in AT numero**	
Superficie coperta mq	24	**Numero piani FT (edificio principale)**	4
Altezza ml (edificio principale)	13	**Volume complessivo mc**	303
Note		**Vincolo**	nessuno

Foto 1



Foto 2

SCHEDATURA PATRIMONIO EDILIZIO - CENTRI ABITATI *Scheda Numero:* **01 . 264**

Toponomimo/via:	P.zza Graziano, Via Porsenna e Via Arunte	**UTOE**	1. Chiusi città
n. scheda PRG	24/1-2-3-23-1	**Grado di Intervento**	Rc2

Estratto CTR

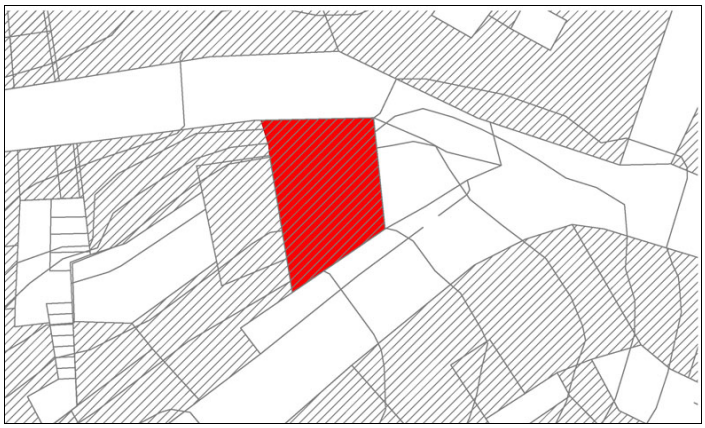

Estratto Catastale

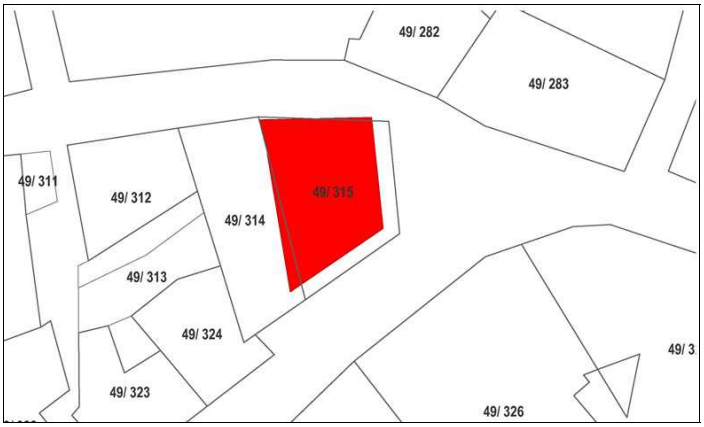

Destinazione edificio da rilievo	servizi	**Destinazione edificio da ctr**	edificio residenziale
Epoca di costruzione	ante 1954	**Stato di conservazione**	buono
Valore storico	nessuno	**Edificio compreso in AT numero**	
Superficie coperta mq	128	**Numero piani FT (edificio principale)**	3
Altezza ml (edificio principale)	10	**Volume complessivo mc**	1636
Note	albergo con abitazioni, negozi al piano terra	**Vincolo**	nessuno

Foto 1



Foto 2



SCHEDATURA PATRIMONIO EDILIZIO - CENTRI ABITATI *Scheda Numero:* **01 . 265**

Toponomimo/via:	Via Porsenna e Via Arunte	**UTOE**	1. Chiusi città
n. scheda PRG	24/21	**Grado di Intervento**	Rc2

Estratto CTR



Estratto Catastale

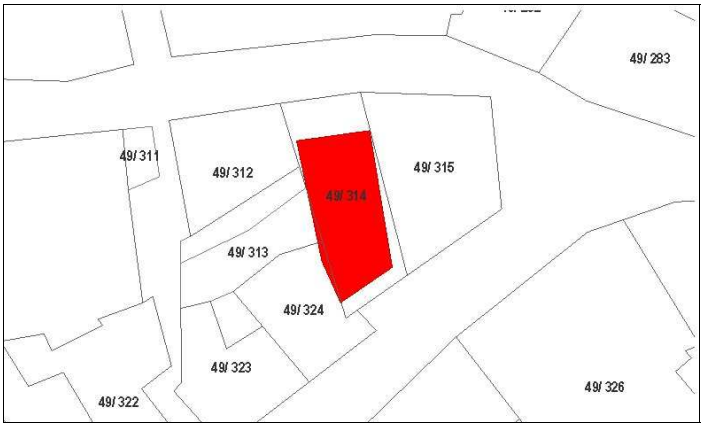

Destinazione edificio da rilievo	residenziale	**Destinazione edificio da ctr**	edificio residenziale
Epoca di costruzione	ante 1954	**Stato di conservazione**	buono
Valore storico	storico	**Edificio compreso in AT numero**	
Superficie coperta mq	91	**Numero piani FT (edificio principale)**	3
Altezza ml (edificio principale)	11	**Volume complessivo mc**	991
Note		**Vincolo**	nessuno

Foto 1



Foto 2

SCHEDATURA PATRIMONIO EDILIZIO - CENTRI ABITATI *Scheda Numero:* **01 . 266**

Toponomimo/via:	Via Porsenna	**UTOE**	1. Chiusi città
n. scheda PRG	24/17-19	**Grado di Intervento**	Rc2

Estratto CTR



Estratto Catastale

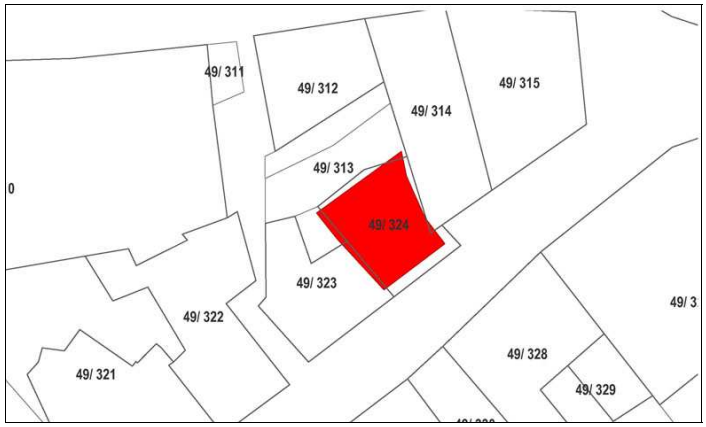

Destinazione edificio da rilievo	residenziale	**Destinazione edificio da ctr**	edificio residenziale
Epoca di costruzione	ante 1954	**Stato di conservazione**	buono
Valore storico	nessuno	**Edificio compreso in AT numero**	
Superficie coperta mq	75	**Numero piani FT (edificio principale)**	3
Altezza ml (edificio principale)	11	**Volume complessivo mc**	796
Note		**Vincolo**	nessuno

Foto 1



Foto 2



SCHEDATURA PATRIMONIO EDILIZIO - CENTRI ABITATI *Scheda Numero:* **01 . 267**

Toponomimo/via:	Via Porsenna	**UTOE**	1. Chiusi città
n. scheda PRG	24/11-13-15	**Grado di Intervento**	Rc2

Estratto CTR



Estratto Catastale

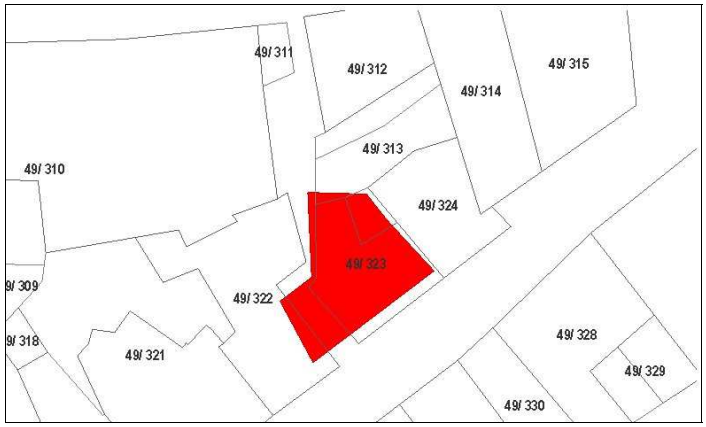

Destinazione edificio da rilievo	residenziale	**Destinazione edificio da ctr**	edificio residenziale
Epoca di costruzione	ante 1954	**Stato di conservazione**	buono
Valore storico	storico	**Edificio compreso in AT numero**	
Superficie coperta mq	119	**Numero piani FT (edificio principale)**	3
Altezza ml (edificio principale)	11	**Volume complessivo mc**	1200
Note	Negozio al piano terra. Bene di interesse storico - artistico, vincolo parziale.	**Vincolo**	Arco in pietra a sesto acuto nella cas

Foto 1



Foto 2

SCHEDATURA PATRIMONIO EDILIZIO - CENTRI ABITATI *Scheda Numero:* **01 . 268**

Toponomimo/via:	Via Porsenna	**UTOE**	1. Chiusi città
n. scheda PRG	24/7-9	**Grado di Intervento**	Rc2

Estratto CTR



Estratto Catastale



Destinazione edificio da rilievo	residenziale	**Destinazione edificio da ctr**	edificio residenziale
Epoca di costruzione	ante 1954	**Stato di conservazione**	buono
Valore storico	nessuno	**Edificio compreso in AT numero**	
Superficie coperta mq	145	**Numero piani FT (edificio principale)**	4
Altezza ml (edificio principale)	13	**Volume complessivo mc**	1993
Note	negozi /laboratori al piano terra	**Vincolo**	nessuno

Foto 1



Foto 2

SCHEDATURA PATRIMONIO EDILIZIO - CENTRI ABITATI *Scheda Numero:* **01 . 269**

Toponomimo/via:	Via Porsenna e Via Marconi	**UTOE**	1. Chiusi città
n. scheda PRG	24/1-3-5-2	**Grado di Intervento**	Rc2

Estratto CTR



Estratto Catastale



Destinazione edificio da rilievo	servizi	**Destinazione edificio da ctr**	edificio residenziale
Epoca di costruzione	1955-1970	**Stato di conservazione**	buono
Valore storico	nessuno	**Edificio compreso in AT numero**	
Superficie coperta mq	94	**Numero piani FT (edificio principale)**	4
Altezza ml (edificio principale)	14	**Volume complessivo mc**	1310
Note	albergo	**Vincolo**	nessuno

Foto 1



Foto 2



SCHEDATURA PATRIMONIO EDILIZIO - CENTRI ABITATI *Scheda Numero:* **01 . 270**

Toponomimo/via:	Via Marconi	**UTOE**	1. Chiusi città
n. scheda PRG	24/2	**Grado di Intervento**	Rc2

Estratto CTR



Estratto Catastale

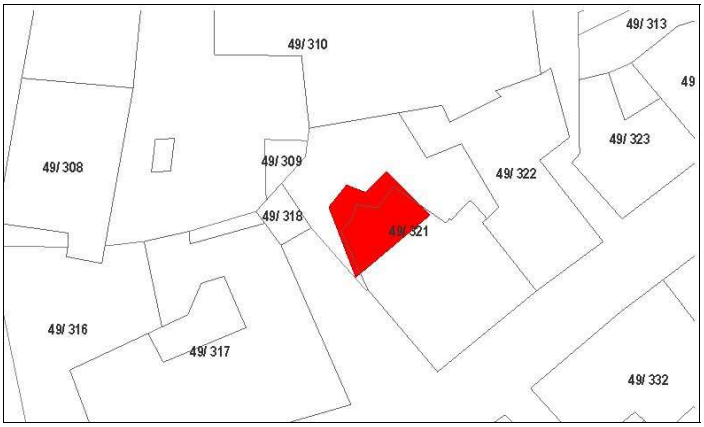

Destinazione edificio da rilievo	servizi	**Destinazione edificio da ctr**	edificio residenziale
Epoca di costruzione	ante 1954	**Stato di conservazione**	buono
Valore storico	nessuno	**Edificio compreso in AT numero**	
Superficie coperta mq	47	**Numero piani FT (edificio principale)**	4
Altezza ml (edificio principale)	11	**Volume complessivo mc**	513
Note	albergo	**Vincolo**	nessuno

Foto 1



Foto 2

SCHEDATURA PATRIMONIO EDILIZIO - CENTRI ABITATI *Scheda Numero:* **01 . 271**

Toponomimo/via:	Via Marconi	**UTOE**	1. Chiusi città
n. scheda PRG	24/8-9	**Grado di Intervento**	Rc2

Estratto CTR



Estratto Catastale

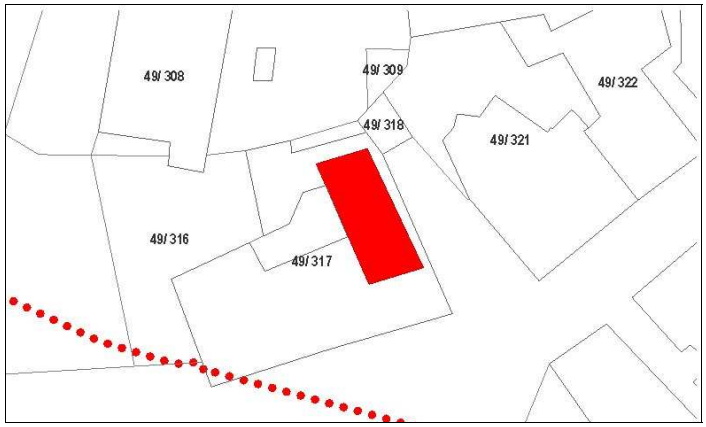

Destinazione edificio da rilievo	residenziale	**Destinazione edificio da ctr**	edificio residenziale
Epoca di costruzione	ante 1954	**Stato di conservazione**	buono
Valore storico	nessuno	**Edificio compreso in AT numero**	
Superficie coperta mq	61	**Numero piani FT (edificio principale)**	3
Altezza ml (edificio principale)	10	**Volume complessivo mc**	634
Note		**Vincolo**	nessuno

Foto 1



Foto 2

SCHEDATURA PATRIMONIO EDILIZIO - CENTRI ABITATI *Scheda Numero:* **01 . 272**

Toponomimo/via:	Via Marconi	**UTOE**	1. Chiusi città
n. scheda PRG	24/10-12-14-16	**Grado di Intervento**	Rc2

Estratto CTR



Estratto Catastale

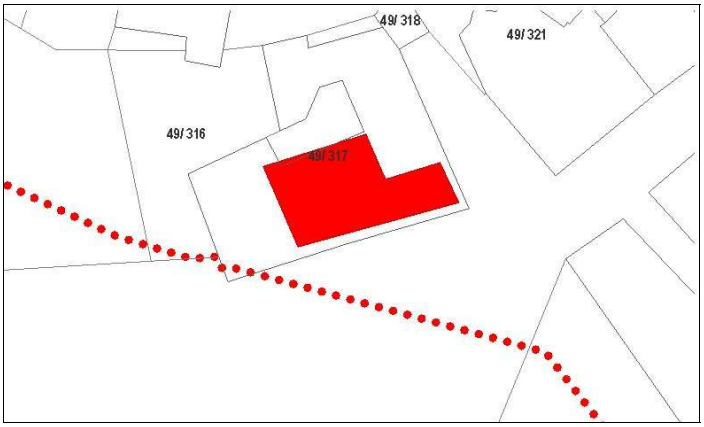

Destinazione edificio da rilievo	residenziale	**Destinazione edificio da ctr**	edificio residenziale
Epoca di costruzione	ante 1954	**Stato di conservazione**	buono
Valore storico	nessuno	**Edificio compreso in AT numero**	
Superficie coperta mq	103	**Numero piani FT (edificio principale)**	3
Altezza ml (edificio principale)	10	**Volume complessivo mc**	1066
Note		**Vincolo**	nessuno

Foto 1



Foto 2



SCHEDATURA PATRIMONIO EDILIZIO - CENTRI ABITATI *Scheda Numero:* **01 . 273**

Toponomimo/via:	Via Marconi	**UTOE**	1. Chiusi città
n. scheda PRG	24/18	**Grado di Intervento**	Rc2

Estratto CTR

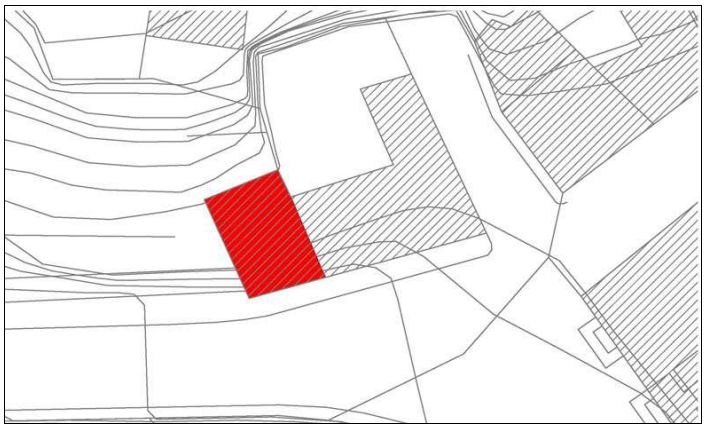

Estratto Catastale

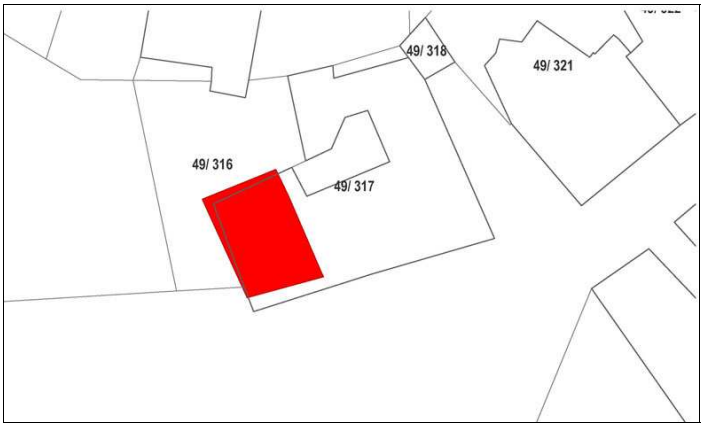

Destinazione edificio da rilievo	residenziale	**Destinazione edificio da ctr**	edificio residenziale
Epoca di costruzione	ante 1954	**Stato di conservazione**	mediocre
Valore storico	nessuno	**Edificio compreso in AT numero**	
Superficie coperta mq	76	**Numero piani FT (edificio principale)**	4
Altezza ml (edificio principale)	10	**Volume complessivo mc**	789
Note		**Vincolo**	nessuno

Foto 1



Foto 2



SCHEDATURA PATRIMONIO EDILIZIO - CENTRI ABITATI *Scheda Numero:* **01 . 274**

Toponomimo/via:	Via Porsenna e Via Petrozzi	**UTOE**	1. Chiusi città
n. scheda PRG	25/30-32-34-36-38-40-42-2	**Grado di Intervento**	Rc2

Estratto CTR

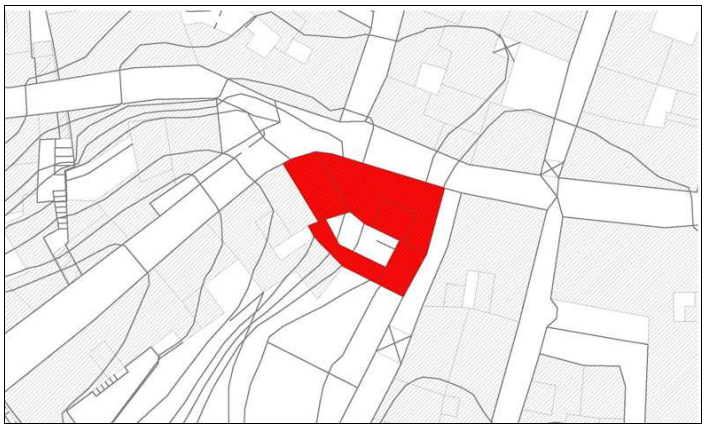

Estratto Catastale

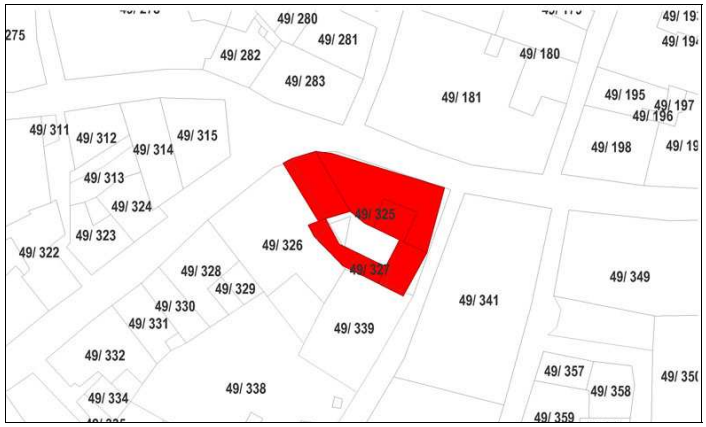

Destinazione edificio da rilievo	residenziale	**Destinazione edificio da ctr**	edificio residenziale
Epoca di costruzione	ante 1954	**Stato di conservazione**	buono
Valore storico	storico	**Edificio compreso in AT numero**	
Superficie coperta mq	397	**Numero piani FT (edificio principale)**	4
Altezza ml (edificio principale)	10	**Volume complessivo mc**	3549
Note	Bene di interesse storico - artistico. Palazzo storico Betti-Turrini ex Petrozzi ed edificio contiguo	**Vincolo**	Palazzo Pianigiani del sec. XVII in vi

Foto 1



Foto 2



Toponomimo/via:	Via Porsenna	**UTOE**	1. Chiusi città
n. scheda PRG	25/22-24-26-28	**Grado di Intervento**	Rc2

Estratto CTR

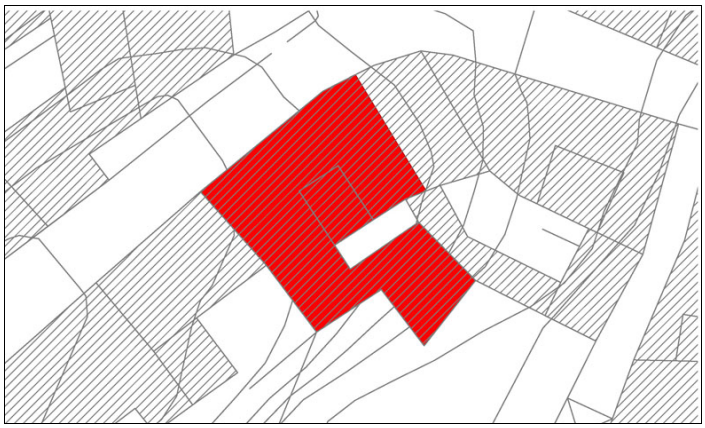

Estratto Catastale

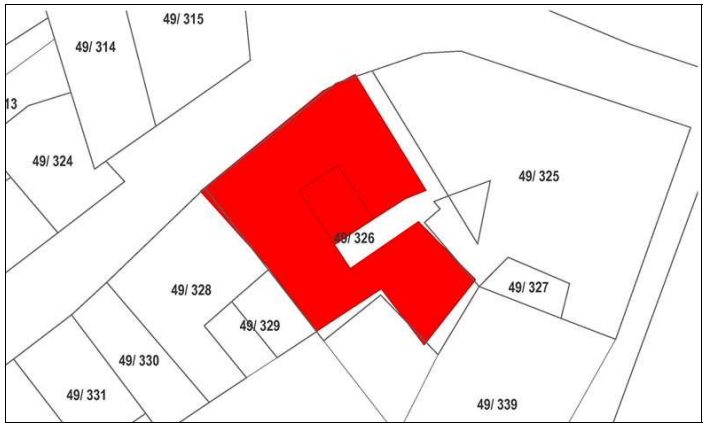

Destinazione edificio da rilievo	residenziale	**Destinazione edificio da ctr**	edificio residenziale
Epoca di costruzione	ante 1954	**Stato di conservazione**	buono
Valore storico	storico	**Edificio compreso in AT numero**	
Superficie coperta mq	300	**Numero piani FT (edificio principale)**	3
Altezza ml (edificio principale)	11	**Volume complessivo mc**	3413
Note	Palazzo Pianigiani	**Vincolo**	nessuno

Foto 1



Foto 2



SCHEDATURA PATRIMONIO EDILIZIO - CENTRI ABITATI *Scheda Numero:* **01 . 276**

Toponomimo/via:	Via Porsenna	**UTOE**	1. Chiusi città
n. scheda PRG	25/12-14-16-18-20	**Grado di Intervento**	Rc2

Estratto CTR

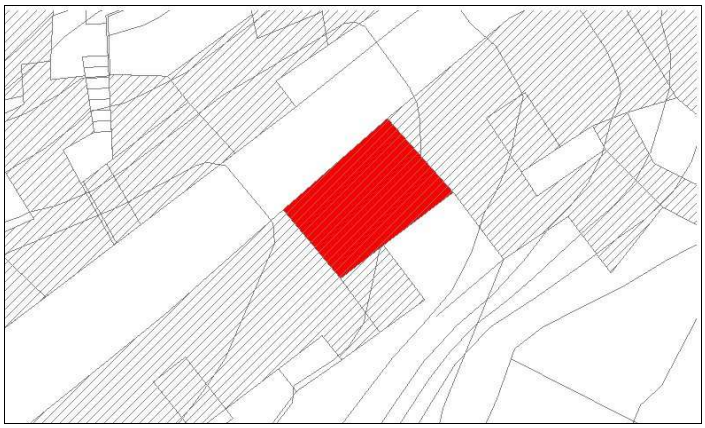

Estratto Catastale



Destinazione edificio da rilievo	residenziale	**Destinazione edificio da ctr**	edificio residenziale
Epoca di costruzione	ante 1954	**Stato di conservazione**	buono
Valore storico	storico	**Edificio compreso in AT numero**	
Superficie coperta mq	112	**Numero piani FT (edificio principale)**	5
Altezza ml (edificio principale)	15	**Volume complessivo mc**	1708
Note		**Vincolo**	Frammento marmoreo con la lupa e

Foto 1



Foto 2



Toponomimo/via:	Via Porsenna	**UTOE**	1. Chiusi città
n. scheda PRG	25/12	**Grado di Intervento**	Rc2

Estratto CTR



Estratto Catastale



Destinazione edificio da rilievo	residenziale	**Destinazione edificio da ctr**	edificio residenziale
Epoca di costruzione	ante 1954	**Stato di conservazione**	buono
Valore storico	storico	**Edificio compreso in AT numero**	
Superficie coperta mq	65	**Numero piani FT (edificio principale)**	6
Altezza ml (edificio principale)	17	**Volume complessivo mc**	1070
Note		**Vincolo**	nessuno

Foto 1



Foto 2

SCHEDATURA PATRIMONIO EDILIZIO - CENTRI ABITATI *Scheda Numero:* **01 . 278**

Toponomimo/via:	Via Porsenna	**UTOE**	1. Chiusi città
n. scheda PRG	25/6-8-10	**Grado di Intervento**	Rc2

Estratto CTR



Estratto Catastale

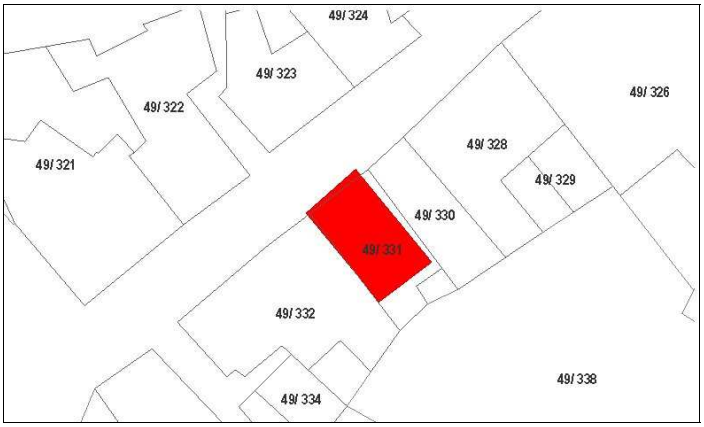

Destinazione edificio da rilievo	residenziale	**Destinazione edificio da ctr**	edificio residenziale
Epoca di costruzione	ante 1954	**Stato di conservazione**	buono
Valore storico	nessuno	**Edificio compreso in AT numero**	
Superficie coperta mq	66	**Numero piani FT (edificio principale)**	4
Altezza ml (edificio principale)	17	**Volume complessivo mc**	1098
Note		**Vincolo**	nessuno

Foto 1



Foto 2



SCHEDATURA PATRIMONIO EDILIZIO - CENTRI ABITATI *Scheda Numero:* **01 . 279**

Toponomimo/via:	Via Porsenna	**UTOE**	1. Chiusi città
n. scheda PRG	25/1-2-3-2-4-1	**Grado di Intervento**	Rc2

Estratto CTR

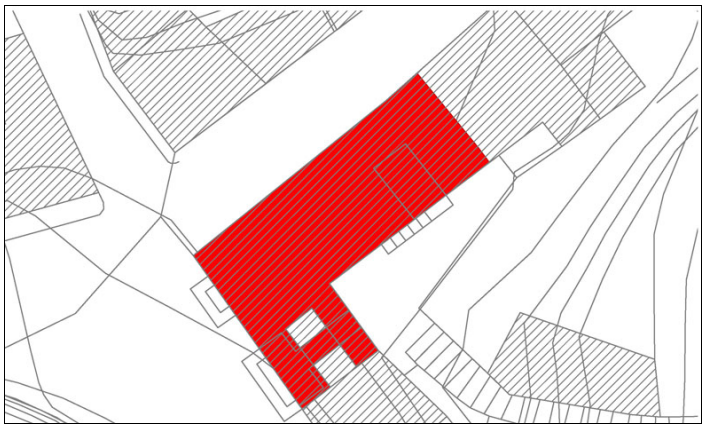

Estratto Catastale

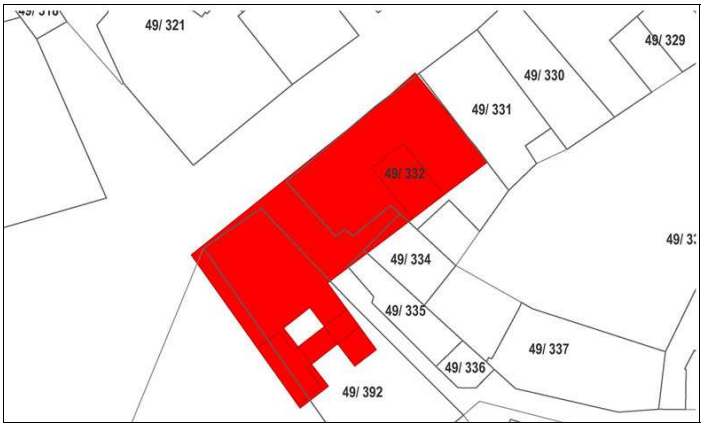

Destinazione edificio da rilievo	residenziale	**Destinazione edificio da ctr**	edificio residenziale
Epoca di costruzione	1955-1970	**Stato di conservazione**	buono
Valore storico	nessuno	**Edificio compreso in AT numero**	
Superficie coperta mq	325	**Numero piani FT (edificio principale)**	4
Altezza ml (edificio principale)	13	**Volume complessivo mc**	5190
Note	Centro sociale	**Vincolo**	nessuno

Foto 1



Foto 2



SCHEDATURA PATRIMONIO EDILIZIO - CENTRI ABITATI *Scheda Numero:* **01 . 280**

Toponomimo/via:	Via Garibaldi e Via Costarella olivazzo	**UTOE**	1. Chiusi città
n. scheda PRG	25/3-5-2-4-6	**Grado di Intervento**	Rc2

Estratto CTR

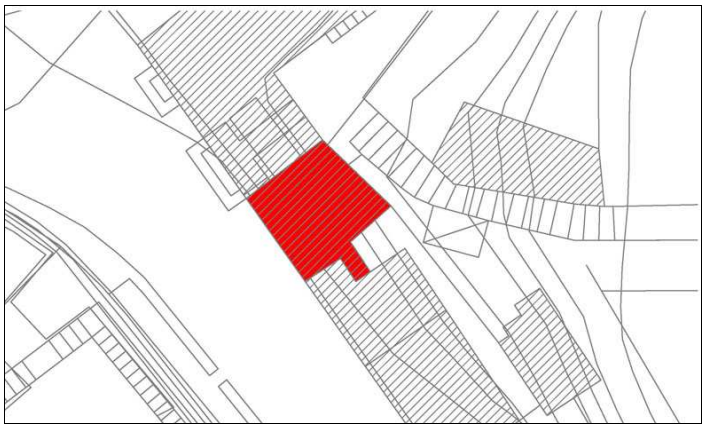

Estratto Catastale



Destinazione edificio da rilievo	residenziale	**Destinazione edificio da ctr**	edificio residenziale
Epoca di costruzione	1955-1970	**Stato di conservazione**	buono
Valore storico	nessuno	**Edificio compreso in AT numero**	
Superficie coperta mq	94	**Numero piani FT (edificio principale)**	4
Altezza ml (edificio principale)	14	**Volume complessivo mc**	1291
Note	negozio al piano terra	**Vincolo**	nessuno

Foto 1



Foto 2



SCHEDATURA PATRIMONIO EDILIZIO - CENTRI ABITATI *Scheda Numero:* **01 . 281**

Toponomimo/via:	Via Garibaldi	**UTOE**	1. Chiusi città
n. scheda PRG	25/7-9-11	**Grado di Intervento**	Rc2

Estratto CTR



Estratto Catastale



Destinazione edificio da rilievo	residenziale	**Destinazione edificio da ctr**	edificio residenziale
Epoca di costruzione	ante 1954	**Stato di conservazione**	buono
Valore storico	nessuno	**Edificio compreso in AT numero**	
Superficie coperta mq	73	**Numero piani FT (edificio principale)**	4
Altezza ml (edificio principale)	14	**Volume complessivo mc**	1039
Note	negozio al piano terra	**Vincolo**	nessuno

Foto 1



Foto 2



SCHEDATURA PATRIMONIO EDILIZIO - CENTRI ABITATI *Scheda Numero:* **01 . 282**

Toponomimo/via:	Via Garibaldi	**UTOE**	1. Chiusi città
n. scheda PRG	25/13-15	**Grado di Intervento**	Rc2

Estratto CTR



Estratto Catastale



Destinazione edificio da rilievo	residenziale	**Destinazione edificio da ctr**	edificio residenziale
Epoca di costruzione	ante 1954	**Stato di conservazione**	buono
Valore storico	nessuno	**Edificio compreso in AT numero**	
Superficie coperta mq	110	**Numero piani FT (edificio principale)**	4
Altezza ml (edificio principale)	15	**Volume complessivo mc**	1650
Note		**Vincolo**	nessuno

Foto 1



Foto 2



SCHEDATURA PATRIMONIO EDILIZIO - CENTRI ABITATI *Scheda Numero:* **01 . 283**

Toponomimo/via:	Via Petrarca, Via Porsenna e Via Petrozzi	**UTOE**	1. Chiusi città
n. scheda PRG	26/1-44-46-48-2-4	**Grado di Intervento**	Rc2

Estratto CTR

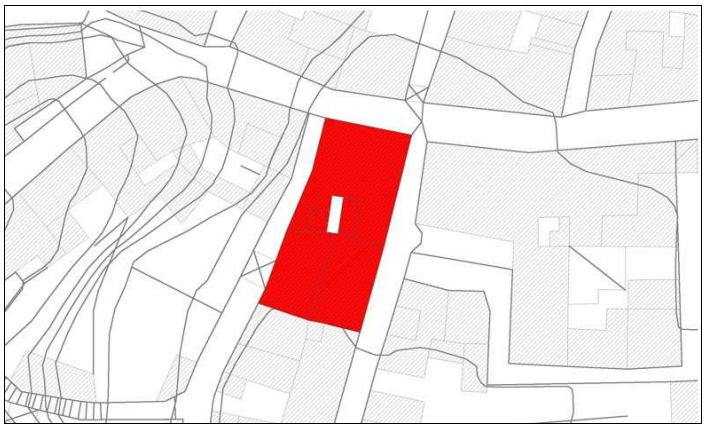

Estratto Catastale



Destinazione edificio da rilievo	residenziale	**Destinazione edificio da ctr**	edificio residenziale
Epoca di costruzione	ante 1954	**Stato di conservazione**	buono
Valore storico	storico	**Edificio compreso in AT numero**	
Superficie coperta mq	633	**Numero piani FT (edificio principale)**	3
Altezza ml (edificio principale)	11	**Volume complessivo mc**	7771
Note	aggregazione di due palazzi signorili. negozi al piano terra	**Vincolo**	nessuno

Foto 1



Foto 2



SCHEDATURA PATRIMONIO EDILIZIO - CENTRI ABITATI *Scheda Numero:* **01 . 284**

Toponomimo/via:	Via Petrozzi e Via Petrarca	**UTOE**	1. Chiusi città
n. scheda PRG	26/12-14-16	**Grado di Intervento**	Rc2

Estratto CTR



Estratto Catastale

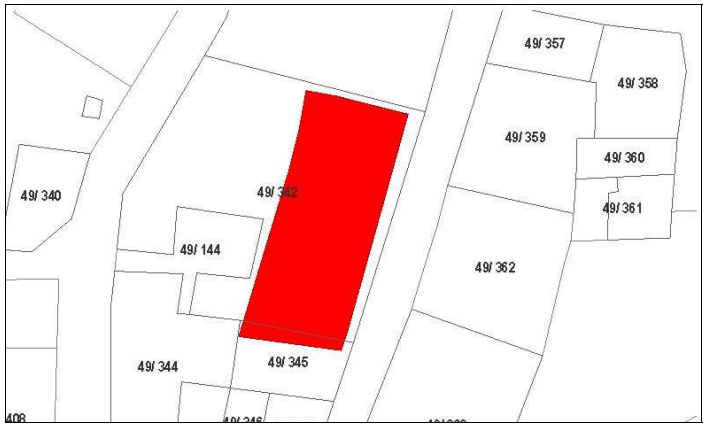

Destinazione edificio da rilievo	residenziale	**Destinazione edificio da ctr**	edificio residenziale
Epoca di costruzione	ante 1954	**Stato di conservazione**	buono
Valore storico	nessuno	**Edificio compreso in AT numero**	
Superficie coperta mq	218	**Numero piani FT (edificio principale)**	3
Altezza ml (edificio principale)	12	**Volume complessivo mc**	2656
Note	edifico plurifamiliare con autorimesse e magazzini	**Vincolo**	nessuno

Foto 1



Foto 2

SCHEDATURA PATRIMONIO EDILIZIO - CENTRI ABITATI *Scheda Numero:* **01 . 285**

Toponomimo/via:	P.zza D'Olivazzo e Via Petrarca	**UTOE**	1. Chiusi città
n. scheda PRG	26/2-3-18	**Grado di Intervento**	Rc2

Estratto CTR



Estratto Catastale

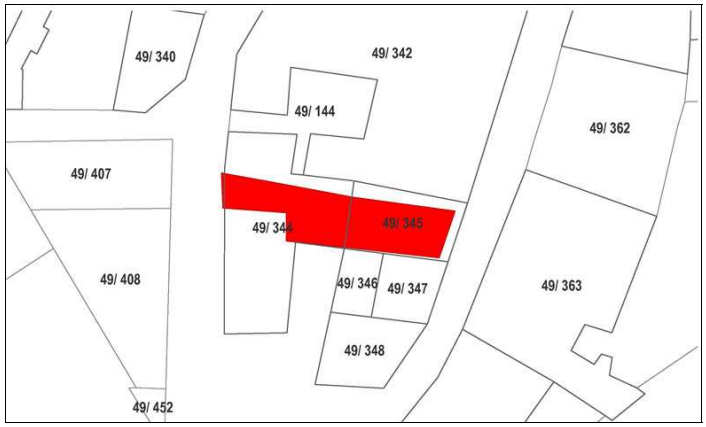

Destinazione edificio da rilievo	residenziale	**Destinazione edificio da ctr**	edificio residenziale
Epoca di costruzione	ante 1954	**Stato di conservazione**	buono
Valore storico	storico	**Edificio compreso in AT numero**	
Superficie coperta mq	88	**Numero piani FT (edificio principale)**	4
Altezza ml (edificio principale)	11	**Volume complessivo mc**	449
Note	aggregazione edilizia	**Vincolo**	nessuno

Foto 1



Foto 2



SCHEDATURA PATRIMONIO EDILIZIO - CENTRI ABITATI *Scheda Numero:* **01 . 286**

Toponomimo/via:	Via Petrarca	**UTOE**	1. Chiusi città
n. scheda PRG	26/20	**Grado di Intervento**	Rc2

Estratto CTR

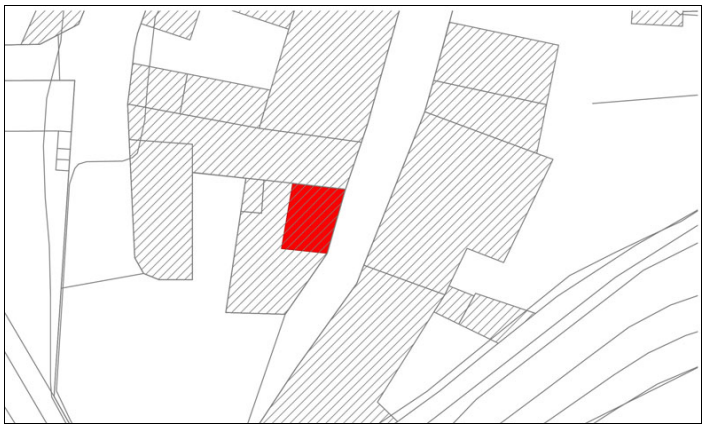

Estratto Catastale



Destinazione edificio da rilievo	residenziale	**Destinazione edificio da ctr**	edificio residenziale
Epoca di costruzione	ante 1954	**Stato di conservazione**	buono
Valore storico	nessuno	**Edificio compreso in AT numero**	
Superficie coperta mq	28	**Numero piani FT (edificio principale)**	3
Altezza ml (edificio principale)	8	**Volume complessivo mc**	233
Note		**Vincolo**	nessuno

Foto 1



Foto 2

SCHEDATURA PATRIMONIO EDILIZIO - CENTRI ABITATI *Scheda Numero:* **01 . 287**

Toponomimo/via:	P.zza Olivazzo	**UTOE**	1. Chiusi città
n. scheda PRG	26/4-5	**Grado di Intervento**	Rc2

Estratto CTR



Estratto Catastale



Destinazione edificio da rilievo	residenziale	**Destinazione edificio da ctr**	edificio residenziale
Epoca di costruzione	ante 1954	**Stato di conservazione**	buono
Valore storico	nessuno	**Edificio compreso in AT numero**	
Superficie coperta mq	69	**Numero piani FT (edificio principale)**	3
Altezza ml (edificio principale)	8	**Volume complessivo mc**	528
Note		**Vincolo**	nessuno

Foto 1



Foto 2

SCHEDATURA PATRIMONIO EDILIZIO - CENTRI ABITATI *Scheda Numero:* **01 . 288**

Toponomimo/via:	Via Petrozzi e P.zza Olivazzo	**UTOE**	1. Chiusi città
n. scheda PRG	26/1-19-21	**Grado di Intervento**	Rc2

Estratto CTR

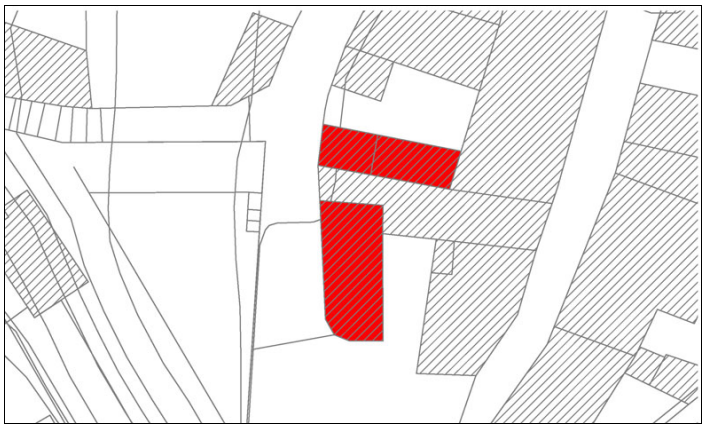

Estratto Catastale



Destinazione edificio da rilievo	residenziale	**Destinazione edificio da ctr**	edificio residenziale
Epoca di costruzione	1955-1970	**Stato di conservazione**	buono
Valore storico	nessuno	**Edificio compreso in AT numero**	
Superficie coperta mq	116	**Numero piani FT (edificio principale)**	4
Altezza ml (edificio principale)	12	**Volume complessivo mc**	824
Note		**Vincolo**	nessuno

Foto 1



Foto 2



SCHEDATURA PATRIMONIO EDILIZIO - CENTRI ABITATI *Scheda Numero:* **01 . 289**

Toponomimo/via:	Via Petrozzi e Via Petrarca	**UTOE**	1. Chiusi città
n. scheda PRG	26/15	**Grado di Intervento**	Rc2

Estratto CTR



Estratto Catastale



Destinazione edificio da rilievo	residenziale	**Destinazione edificio da ctr**	edificio residenziale
Epoca di costruzione	ante 1954	**Stato di conservazione**	buono
Valore storico	nessuno	**Edificio compreso in AT numero**	
Superficie coperta mq	18	**Numero piani FT (edificio principale)**	1
Altezza ml (edificio principale)	4	**Volume complessivo mc**	72
Note	edifico plurifamiliare con autorimesse e magazzini	**Vincolo**	nessuno

Foto 1



Foto 2

SCHEDATURA PATRIMONIO EDILIZIO - CENTRI ABITATI *Scheda Numero:* **01 . 290**

Toponomimo/via:	Via Petrozzi e Via Petrarca	**UTOE**	1. Chiusi città
n. scheda PRG	26/13	**Grado di Intervento**	Rc2

Estratto CTR



Estratto Catastale

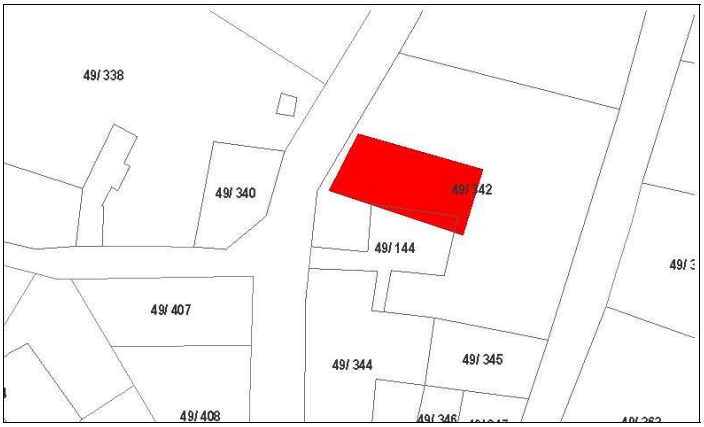

Destinazione edificio da rilievo	residenziale	**Destinazione edificio da ctr**	edificio residenziale
Epoca di costruzione	ante 1954	**Stato di conservazione**	buono
Valore storico	nessuno	**Edificio compreso in AT numero**	
Superficie coperta mq	76	**Numero piani FT (edificio principale)**	2
Altezza ml (edificio principale)	7	**Volume complessivo mc**	522
Note	edifico plurifamiliare con autorimesse e magazzini	**Vincolo**	nessuno

Foto 1



Foto 2

SCHEDATURA PATRIMONIO EDILIZIO - CENTRI ABITATI *Scheda Numero:* **01 . 291**

Toponomimo/via:	Via Petrozzi e Via Petrarca	**UTOE**	1. Chiusi città
n. scheda PRG	26/9-11	**Grado di Intervento**	Rc2

Estratto CTR

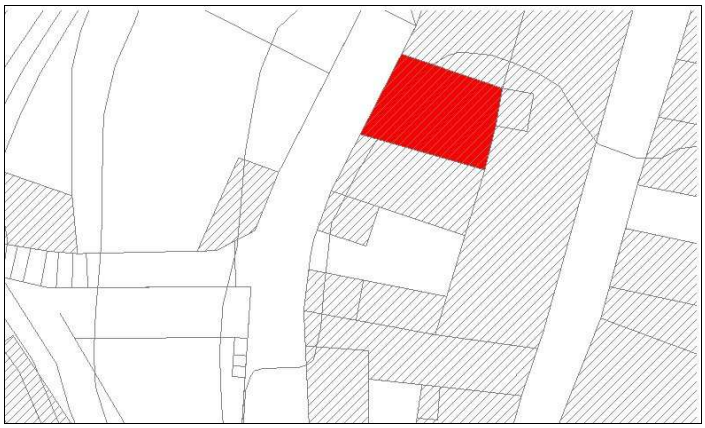

Estratto Catastale

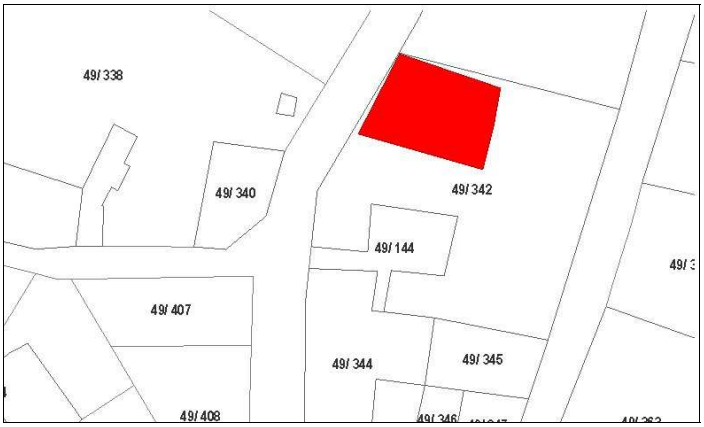

Destinazione edificio da rilievo	residenziale	**Destinazione edificio da ctr**	edificio residenziale
Epoca di costruzione	ante 1954	**Stato di conservazione**	buono
Valore storico	nessuno	**Edificio compreso in AT numero**	
Superficie coperta mq	87	**Numero piani FT (edificio principale)**	3
Altezza ml (edificio principale)	9	**Volume complessivo mc**	827
Note	edifico plurifamiliare con autorimesse e magazzini	**Vincolo**	nessuno

Foto 1



Foto 2

SCHEDATURA PATRIMONIO EDILIZIO - CENTRI ABITATI *Scheda Numero:* **01 . 292**

Toponomimo/via:	Via Petrarca e Via Caccia Lupa	**UTOE**	1. Chiusi città
n. scheda PRG	27/5-21	**Grado di Intervento**	Rc2

Estratto CTR

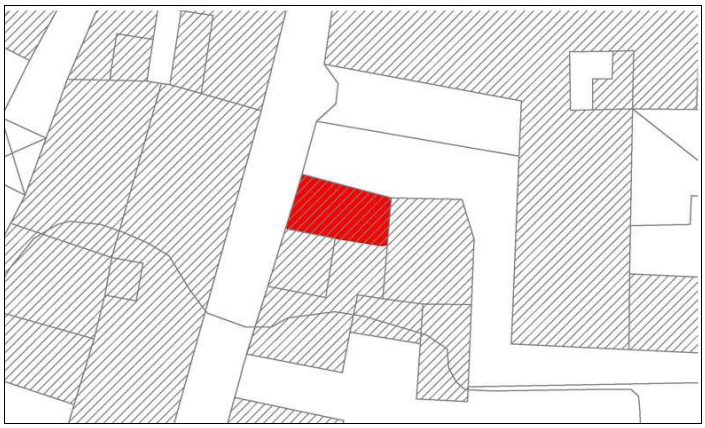

Estratto Catastale



Destinazione edificio da rilievo	residenziale	**Destinazione edificio da ctr**	edificio residenziale
Epoca di costruzione	ante 1954	**Stato di conservazione**	buono
Valore storico	storico	**Edificio compreso in AT numero**	
Superficie coperta mq	44	**Numero piani FT (edificio principale)**	4
Altezza ml (edificio principale)	8	**Volume complessivo mc**	346
Note		**Vincolo**	nessuno

Foto 1



Foto 2



SCHEDATURA PATRIMONIO EDILIZIO - CENTRI ABITATI *Scheda Numero:* **01 . 293**

Toponomimo/via:	Via Caccia Lupa	**UTOE**	1. Chiusi città
n. scheda PRG	27/19	**Grado di Intervento**	Rc2

Estratto CTR

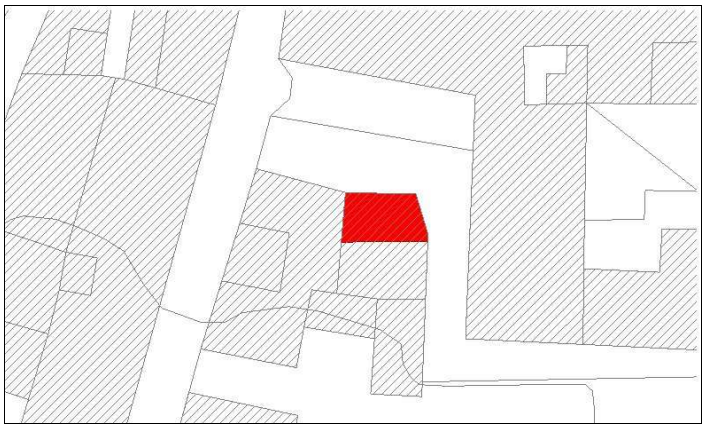

Estratto Catastale



Destinazione edificio da rilievo	residenziale	**Destinazione edificio da ctr**	edificio residenziale
Epoca di costruzione	ante 1954	**Stato di conservazione**	buono
Valore storico	storico	**Edificio compreso in AT numero**	
Superficie coperta mq	33	**Numero piani FT (edificio principale)**	2
Altezza ml (edificio principale)	5	**Volume complessivo mc**	171
Note		**Vincolo**	nessuno

Foto 1



Foto 2



SCHEDATURA PATRIMONIO EDILIZIO - CENTRI ABITATI *Scheda Numero:* **01 . 294**

Toponomimo/via:	Via Caccia Lupa	**UTOE**	1. Chiusi città
n. scheda PRG	27/15-17	**Grado di Intervento**	Rc2

Estratto CTR

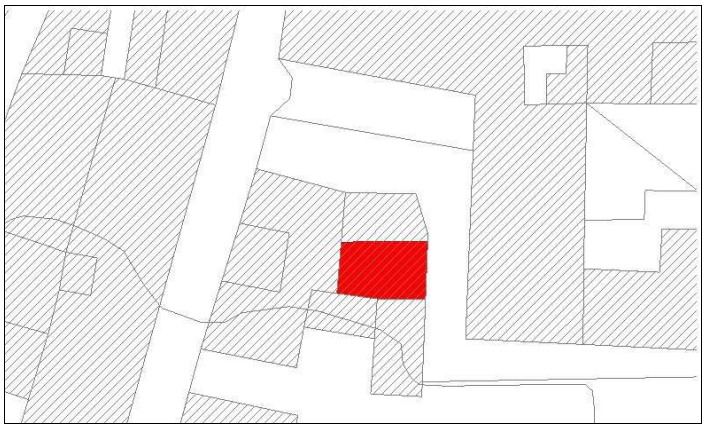

Estratto Catastale



Destinazione edificio da rilievo	residenziale	**Destinazione edificio da ctr**	edificio residenziale
Epoca di costruzione	ante 1954	**Stato di conservazione**	buono
Valore storico	nessuno	**Edificio compreso in AT numero**	
Superficie coperta mq	42	**Numero piani FT (edificio principale)**	2
Altezza ml (edificio principale)	5	**Volume complessivo mc**	215
Note		**Vincolo**	nessuno

Foto 1



Foto 2

SCHEDATURA PATRIMONIO EDILIZIO - CENTRI ABITATI *Scheda Numero:* **01 . 295**

Toponomimo/via:	Via Caccia Lupa	**UTOE**	1. Chiusi città
n. scheda PRG	27/13	**Grado di Intervento**	Rc2

Estratto CTR



Estratto Catastale



Destinazione edificio da rilievo	residenziale	**Destinazione edificio da ctr**	edificio residenziale
Epoca di costruzione	ante 1954	**Stato di conservazione**	buono
Valore storico	nessuno	**Edificio compreso in AT numero**	
Superficie coperta mq	40	**Numero piani FT (edificio principale)**	3
Altezza ml (edificio principale)	6	**Volume complessivo mc**	178
Note		**Vincolo**	nessuno

Foto 1



Foto 2

Toponomimo/via:	Via Caccia Lupa	**UTOE**	1. Chiusi città
n. scheda PRG	27/11	**Grado di Intervento**	Rc2

Estratto CTR



Estratto Catastale



Destinazione edificio da rilievo	residenziale	**Destinazione edificio da ctr**	edificio residenziale
Epoca di costruzione	ante 1954	**Stato di conservazione**	buono
Valore storico	nessuno	**Edificio compreso in AT numero**	
Superficie coperta mq	24	**Numero piani FT (edificio principale)**	3
Altezza ml (edificio principale)	6	**Volume complessivo mc**	143
Note		**Vincolo**	nessuno

Foto 1



Foto 2

SCHEDATURA PATRIMONIO EDILIZIO - CENTRI ABITATI *Scheda Numero:* **01 . 297**

Toponomimo/via:	Via Petrarca	**UTOE**	1. Chiusi città
n. scheda PRG	27/7-9-11	**Grado di Intervento**	Rc2

Estratto CTR



Estratto Catastale



Destinazione edificio da rilievo	residenziale	**Destinazione edificio da ctr**	edificio residenziale
Epoca di costruzione	ante 1954	**Stato di conservazione**	buono
Valore storico	nessuno	**Edificio compreso in AT numero**	
Superficie coperta mq	111	**Numero piani FT (edificio principale)**	3
Altezza ml (edificio principale)	8	**Volume complessivo mc**	853
Note		**Vincolo**	nessuno

Foto 1



Foto 2

SCHEDATURA PATRIMONIO EDILIZIO - CENTRI ABITATI *Scheda Numero:* **01 . 298**

Toponomimo/via:	Via Petrarca	**UTOE**	1. Chiusi città
n. scheda PRG	27/13-13A	**Grado di Intervento**	Rc2

Estratto CTR



Estratto Catastale



Destinazione edificio da rilievo	residenziale	**Destinazione edificio da ctr**	edificio residenziale
Epoca di costruzione	1955-1970	**Stato di conservazione**	buono
Valore storico	nessuno	**Edificio compreso in AT numero**	
Superficie coperta mq	100	**Numero piani FT (edificio principale)**	2
Altezza ml (edificio principale)	5	**Volume complessivo mc**	449
Note		**Vincolo**	nessuno

Foto 1



Foto 2

SCHEDATURA PATRIMONIO EDILIZIO - CENTRI ABITATI *Scheda Numero:* **01 . 299**

Toponomimo/via:	Via Petrarca	**UTOE**	1. Chiusi città
n. scheda PRG	27/15-17-19	**Grado di Intervento**	Rc1

Estratto CTR



Estratto Catastale



Destinazione edificio da rilievo	residenziale	**Destinazione edificio da ctr**	edificio residenziale
Epoca di costruzione	ante 1954	**Stato di conservazione**	buono
Valore storico	storico	**Edificio compreso in AT numero**	
Superficie coperta mq	192	**Numero piani FT (edificio principale)**	3
Altezza ml (edificio principale)	12	**Volume complessivo mc**	1871
Note	Bene di interesse storico - artistico, vincolo di tipo assimilabile	**Vincolo**	Palazzo Arcipretura S. Secondiano -

Foto 1



Foto 2

SCHEDATURA PATRIMONIO EDILIZIO - CENTRI ABITATI *Scheda Numero:* **01 . 300**

Toponomimo/via:	Via Petrarca	**UTOE**	1. Chiusi città
n. scheda PRG	27/21-23-25	**Grado di Intervento**	Rc2

Estratto CTR



Estratto Catastale

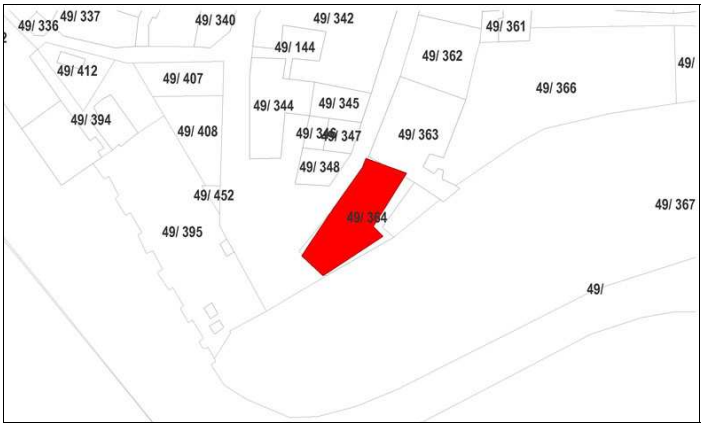

Destinazione edificio da rilievo	residenziale	**Destinazione edificio da ctr**	edificio residenziale
Epoca di costruzione	ante 1954	**Stato di conservazione**	buono
Valore storico	nessuno	**Edificio compreso in AT numero**	
Superficie coperta mq	181	**Numero piani FT (edificio principale)**	3
Altezza ml (edificio principale)	9	**Volume complessivo mc**	1693
Note		**Vincolo**	nessuno

Foto 1



Foto 2



SCHEDATURA PATRIMONIO EDILIZIO - CENTRI ABITATI *Scheda Numero:* **01 . 301**

Toponomimo/via:	Via Petrarca, Via Porsenna e Via Caccia Lupa	**UTOE**	1. Chiusi città
n. scheda PRG	28/1-3-50-52-54-56-58	**Grado di Intervento**	Rc1

Estratto CTR

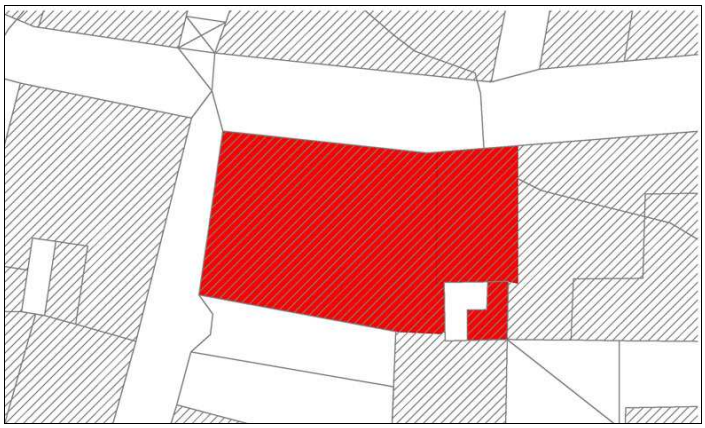

Estratto Catastale



Destinazione edificio da rilievo	residenziale	**Destinazione edificio da ctr**	edificio residenziale
Epoca di costruzione	ante 1954	**Stato di conservazione**	buono
Valore storico	storico	**Edificio compreso in AT numero**	
Superficie coperta mq	449	**Numero piani FT (edificio principale)**	4
Altezza ml (edificio principale)	14	**Volume complessivo mc**	6301
Note	Bene di interesse storico - artistico.Stemmi con vincolo sovrintendenza, parziale.	**Vincolo**	Parte della casa del sec. XVI e i 3 st

Foto 1



Foto 2



SCHEDATURA PATRIMONIO EDILIZIO - CENTRI ABITATI *Scheda Numero:* **01 . 302**

Toponomimo/via:	Via Porsenna	**UTOE**	1. Chiusi città
n. scheda PRG	28/60-62	**Grado di Intervento**	Rc2

Estratto CTR



Estratto Catastale



Destinazione edificio da rilievo	residenziale	**Destinazione edificio da ctr**	edificio residenziale
Epoca di costruzione	ante 1954	**Stato di conservazione**	buono
Valore storico	nessuno	**Edificio compreso in AT numero**	
Superficie coperta mq	117	**Numero piani FT (edificio principale)**	4
Altezza ml (edificio principale)	14	**Volume complessivo mc**	1663
Note		**Vincolo**	nessuno

Foto 1



Foto 2

SCHEDATURA PATRIMONIO EDILIZIO - CENTRI ABITATI *Scheda Numero:* **01 . 303**

Toponomimo/via:	Via Porsenna	**UTOE**	1. Chiusi città
n. scheda PRG	28/64-66-68-2-4	**Grado di Intervento**	Rc2

Estratto CTR



Estratto Catastale

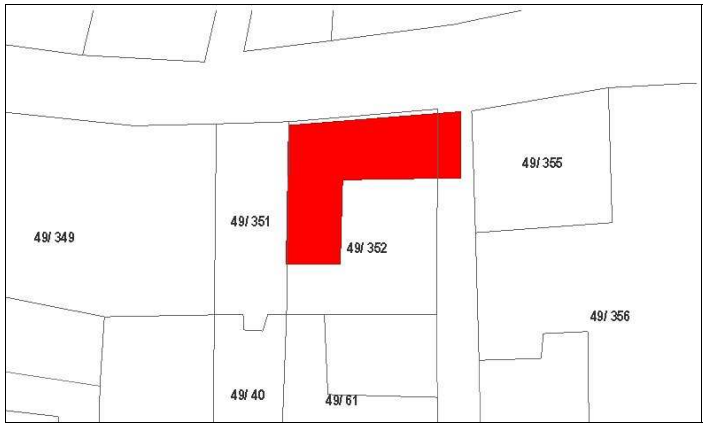

Destinazione edificio da rilievo	residenziale	**Destinazione edificio da ctr**	edificio residenziale
Epoca di costruzione	ante 1954	**Stato di conservazione**	buono
Valore storico	nessuno	**Edificio compreso in AT numero**	
Superficie coperta mq	128	**Numero piani FT (edificio principale)**	4
Altezza ml (edificio principale)	13	**Volume complessivo mc**	1587
Note		**Vincolo**	nessuno

Foto 1



Foto 2



SCHEDATURA PATRIMONIO EDILIZIO - CENTRI ABITATI *Scheda Numero:* **01 . 304**

Toponomimo/via:	Via Porsenna	**UTOE**	1. Chiusi città
n. scheda PRG	28/2-4	**Grado di Intervento**	Rc2

Estratto CTR

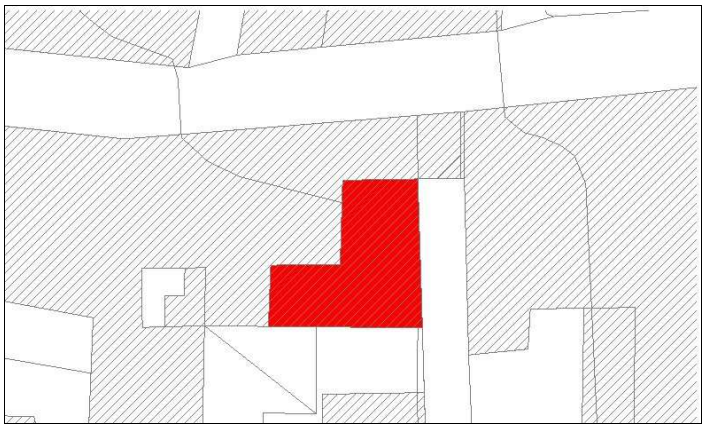

Estratto Catastale



Destinazione edificio da rilievo	residenziale	**Destinazione edificio da ctr**	edificio residenziale
Epoca di costruzione	ante 1954	**Stato di conservazione**	buono
Valore storico	nessuno	**Edificio compreso in AT numero**	
Superficie coperta mq	137	**Numero piani FT (edificio principale)**	5
Altezza ml (edificio principale)	15	**Volume complessivo mc**	2086
Note		**Vincolo**	nessuno

Foto 1



Foto 2

SCHEDATURA PATRIMONIO EDILIZIO - CENTRI ABITATI *Scheda Numero:* **01 . 305**

Toponomimo/via:	Via Caccia Lupa	**UTOE**	1. Chiusi città
n. scheda PRG	28/6	**Grado di Intervento**	Rc2

Estratto CTR

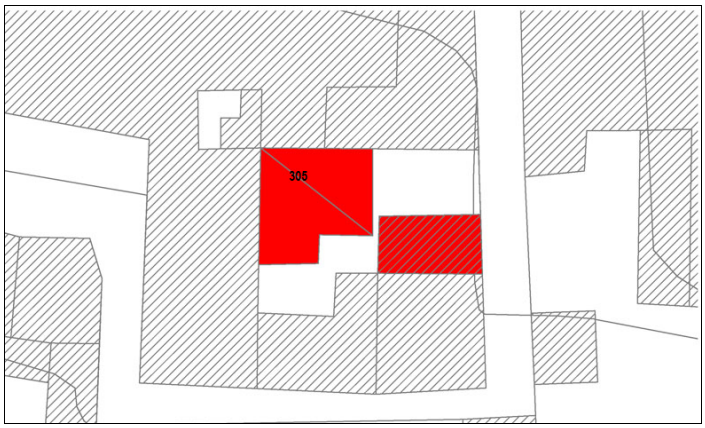

Estratto Catastale



Destinazione edificio da rilievo	residenziale	**Destinazione edificio da ctr**	baracca
Epoca di costruzione	-	**Stato di conservazione**	buono
Valore storico	nessuno	**Edificio compreso in AT numero**	
Superficie coperta mq	98	**Numero piani FT (edificio principale)**	1
Altezza ml (edificio principale)	3	**Volume complessivo mc**	297
Note		**Vincolo**	nessuno

Foto 1



Foto 2

SCHEDATURA PATRIMONIO EDILIZIO - CENTRI ABITATI *Scheda Numero:* **01 . 306**

Toponomimo/via:	Via Caccia Lupa	**UTOE**	1. Chiusi città
n. scheda PRG	28/6	**Grado di Intervento**	Ri4

Estratto CTR

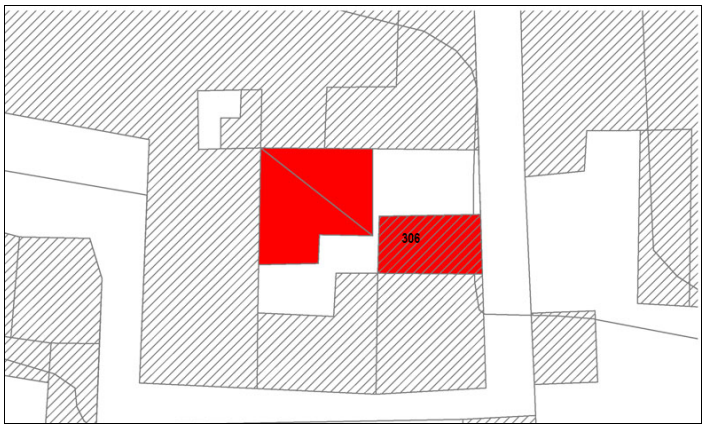

Estratto Catastale



Destinazione edificio da rilievo	residenziale	**Destinazione edificio da ctr**	edificio residenziale
Epoca di costruzione	ante 1954	**Stato di conservazione**	buono
Valore storico	nessuno	**Edificio compreso in AT numero**	
Superficie coperta mq	51	**Numero piani FT (edificio principale)**	1
Altezza ml (edificio principale)	3	**Volume complessivo mc**	152
Note		**Vincolo**	nessuno

Foto 1



Foto 2

SCHEDATURA PATRIMONIO EDILIZIO - CENTRI ABITATI *Scheda Numero:* **01 . 307**

Toponomimo/via:	Via Caccia Lupa	**UTOE**	1. Chiusi città
n. scheda PRG	28/8-10	**Grado di Intervento**	Rc2

Estratto CTR

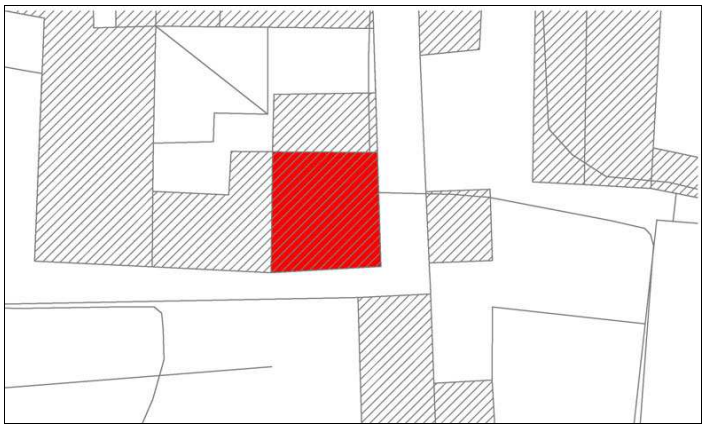

Estratto Catastale

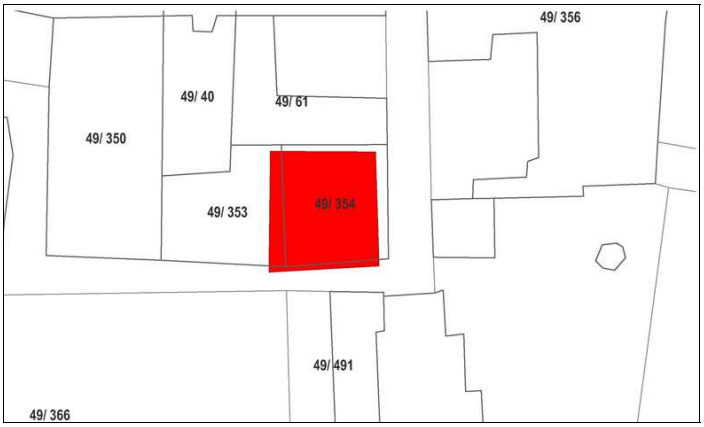

Destinazione edificio da rilievo	residenziale	**Destinazione edificio da ctr**	edificio residenziale
Epoca di costruzione	ante 1954	**Stato di conservazione**	buono
Valore storico	nessuno	**Edificio compreso in AT numero**	
Superficie coperta mq	108	**Numero piani FT (edificio principale)**	4
Altezza ml (edificio principale)	12	**Volume complessivo mc**	1245
Note		**Vincolo**	nessuno

Foto 1



Foto 2



Toponomimo/via:	Via Caccia Lupa	**UTOE**	1. Chiusi città
n. scheda PRG	28/7-9	**Grado di Intervento**	Rc1

Estratto CTR



Estratto Catastale



Destinazione edificio da rilievo	residenziale	**Destinazione edificio da ctr**	edificio residenziale
Epoca di costruzione	ante 1954	**Stato di conservazione**	buono
Valore storico	storico	**Edificio compreso in AT numero**	
Superficie coperta mq	163	**Numero piani FT (edificio principale)**	1
Altezza ml (edificio principale)	4	**Volume complessivo mc**	565
Note	Bene di interesse storico - artistico	**Vincolo**	Palazzo Vescovile con giardino e an

Foto 1



Foto 2



SCHEDATURA PATRIMONIO EDILIZIO - CENTRI ABITATI *Scheda Numero:* **01 . 309**

Toponomimo/via:	Via Caccia Lupa	**UTOE**	1. Chiusi città
n. scheda PRG	28/12-12A	**Grado di Intervento**	Rc2

Estratto CTR



Estratto Catastale



Destinazione edificio da rilievo	residenziale	**Destinazione edificio da ctr**	edificio residenziale
Epoca di costruzione	ante 1954	**Stato di conservazione**	buono
Valore storico	nessuno	**Edificio compreso in AT numero**	
Superficie coperta mq	93	**Numero piani FT (edificio principale)**	3
Altezza ml (edificio principale)	8	**Volume complessivo mc**	773
Note		**Vincolo**	nessuno

Foto 1



Foto 2



Toponomimo/via:	Via Caccia Lupa	**UTOE**	1. Chiusi città
n. scheda PRG	28/14-16-18	**Grado di Intervento**	Rc2

Estratto CTR

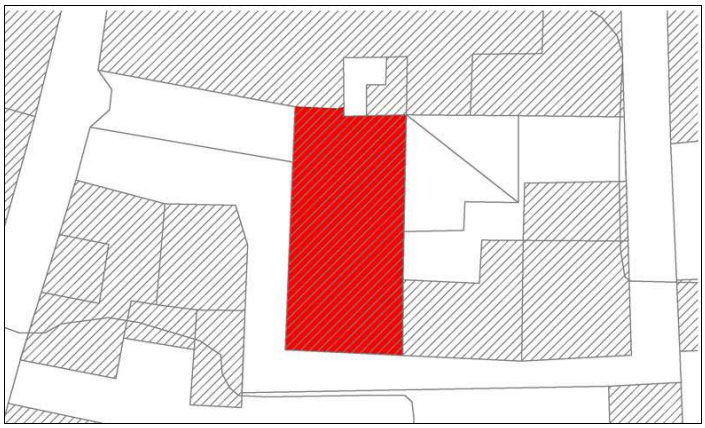

Estratto Catastale



Destinazione edificio da rilievo	residenziale	**Destinazione edificio da ctr**	edificio residenziale
Epoca di costruzione	ante 1954	**Stato di conservazione**	buono
Valore storico	nessuno	**Edificio compreso in AT numero**	
Superficie coperta mq	235	**Numero piani FT (edificio principale)**	3
Altezza ml (edificio principale)	11	**Volume complessivo mc**	3325
Note		**Vincolo**	nessuno

Foto 1



Foto 2



SCHEDATURA PATRIMONIO EDILIZIO - CENTRI ABITATI *Scheda Numero:* **01 . 311**

Toponomimo/via:	Via Caccia Lupa	**UTOE**	1. Chiusi città
n. scheda PRG	28/1-3-70-72-74	**Grado di Intervento**	Rc2

Estratto CTR



Estratto Catastale



Destinazione edificio da rilievo	residenziale	**Destinazione edificio da ctr**	edificio residenziale
Epoca di costruzione	ante 1954	**Stato di conservazione**	buono
Valore storico	nessuno	**Edificio compreso in AT numero**	
Superficie coperta mq	157	**Numero piani FT (edificio principale)**	3
Altezza ml (edificio principale)	11	**Volume complessivo mc**	1705
Note		**Vincolo**	nessuno

Foto 1



Foto 2



SCHEDATURA PATRIMONIO EDILIZIO - CENTRI ABITATI *Scheda Numero:* **01 . 312**

Toponomimo/via:	Via Caccia Lupa e P.zza del Duomo	**UTOE**	1. Chiusi città
n. scheda PRG	28/1-2-3-4	**Grado di Intervento**	Rc1

Estratto CTR

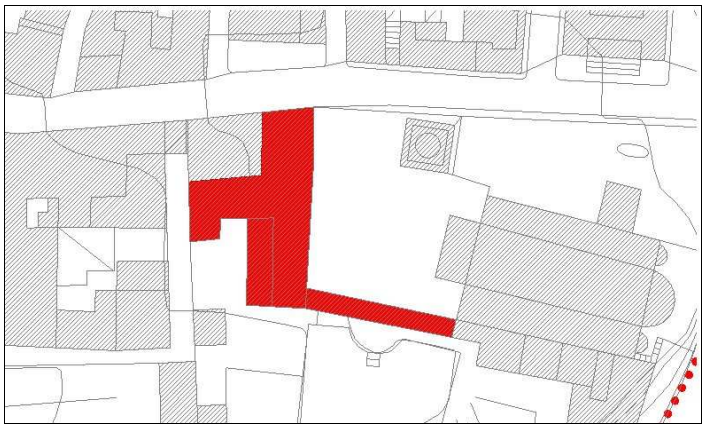

Estratto Catastale



Destinazione edificio da rilievo	residenziale	**Destinazione edificio da ctr**	edificio residenziale
Epoca di costruzione	ante 1954	**Stato di conservazione**	buono
Valore storico	storico	**Edificio compreso in AT numero**	
Superficie coperta mq	593	**Numero piani FT (edificio principale)**	2
Altezza ml (edificio principale)	9	**Volume complessivo mc**	6637
Note	Bene di interesse storico - artistico	**Vincolo**	Palazzo Vescovile con giardino e an

Foto 1



Foto 2



SCHEDATURA PATRIMONIO EDILIZIO - CENTRI ABITATI *Scheda Numero:* **01 . 313**

Toponomimo/via:	Piazza Carlo Baldini	**UTOE**	1. Chiusi città
n. scheda PRG	Cattedrale di Chiusi	**Grado di Intervento**	Rc1

Estratto CTR

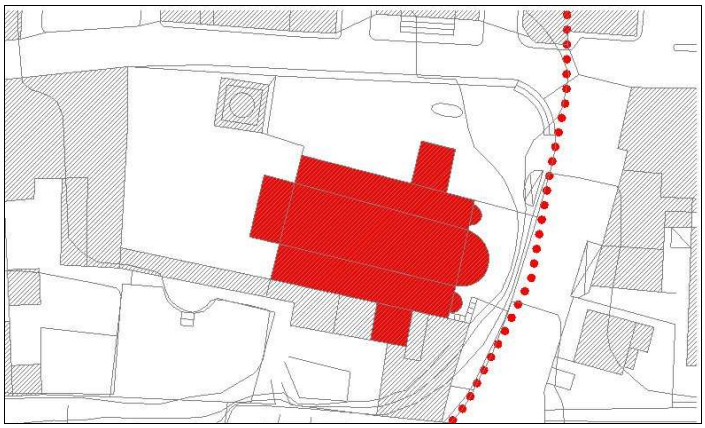

Estratto Catastale

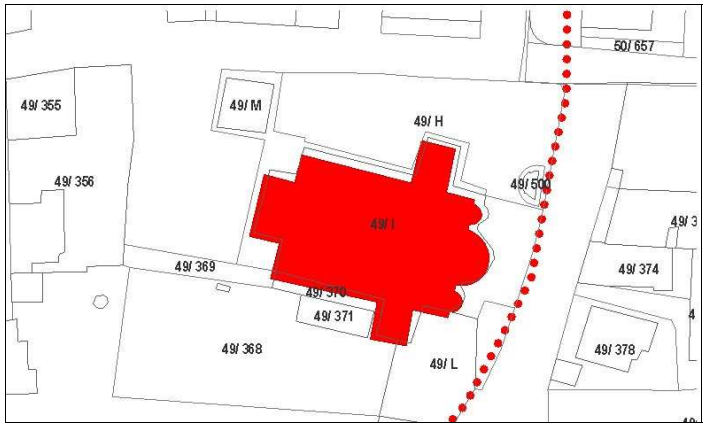

Destinazione edificio da rilievo	residenziale	**Destinazione edificio da ctr**	campanile tabernacolo
Epoca di costruzione	ante 1954	**Stato di conservazione**	buono
Valore storico	storico	**Edificio compreso in AT numero**	
Superficie coperta mq	987	**Numero piani FT (edificio principale)**	1
Altezza ml (edificio principale)	12	**Volume complessivo mc**	9843
Note	Bene di interesse storico - artistico	**Vincolo**	Cattedrale di Chiusi

Foto 1



Foto 2



SCHEDATURA PATRIMONIO EDILIZIO - CENTRI ABITATI *Scheda Numero:* **01 . 314**

Toponomimo/via:	Piazza Carlo Baldini	**UTOE**	1. Chiusi città
n. scheda PRG	Campanile Cattedrale di Chiusi	**Grado di Intervento**	Rc1

Estratto CTR

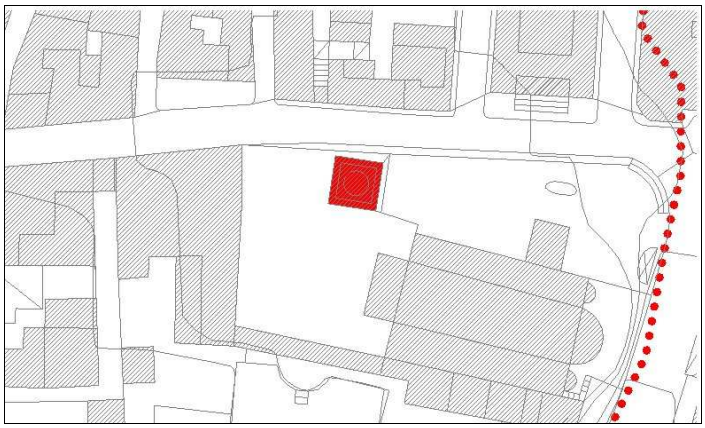

Estratto Catastale

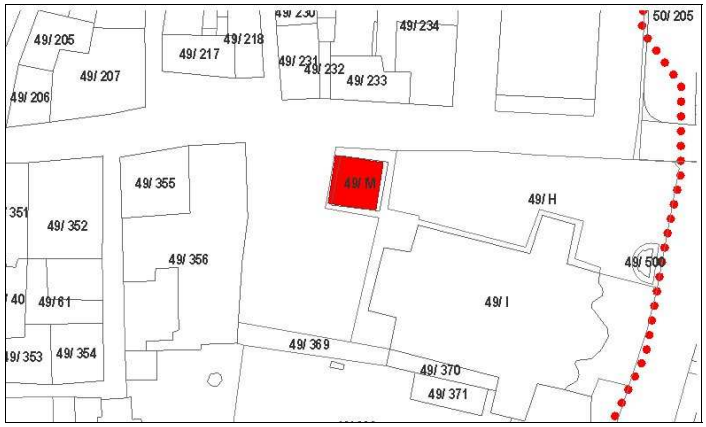

Destinazione edificio da rilievo	servizi	**Destinazione edificio da ctr**	campanile tabernacolo
Epoca di costruzione	-	**Stato di conservazione**	buono
Valore storico	nessuno	**Edificio compreso in AT numero**	
Superficie coperta mq	80	**Numero piani FT (edificio principale)**	11
Altezza ml (edificio principale)	32	**Volume complessivo mc**	7468
Note		**Vincolo**	nessuno

Foto 1

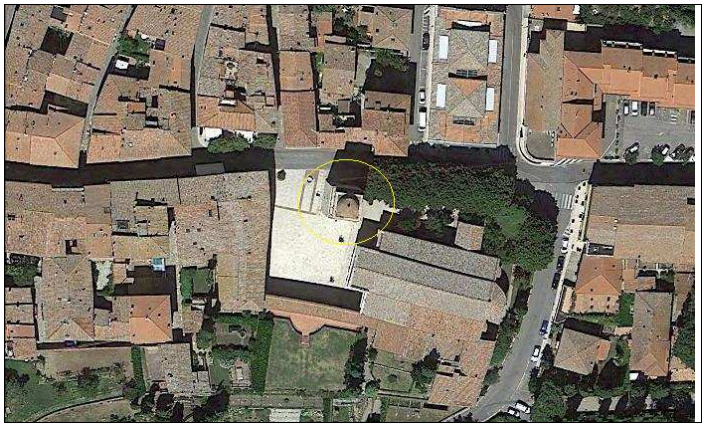

Foto 2



SCHEDATURA PATRIMONIO EDILIZIO - CENTRI ABITATI *Scheda Numero:* **01 . 315**

Toponomimo/via:	Via Caccia Lupa	**UTOE**	1. Chiusi città
n. scheda PRG	Museo della Cattedrale	**Grado di Intervento**	Rc1

Estratto CTR

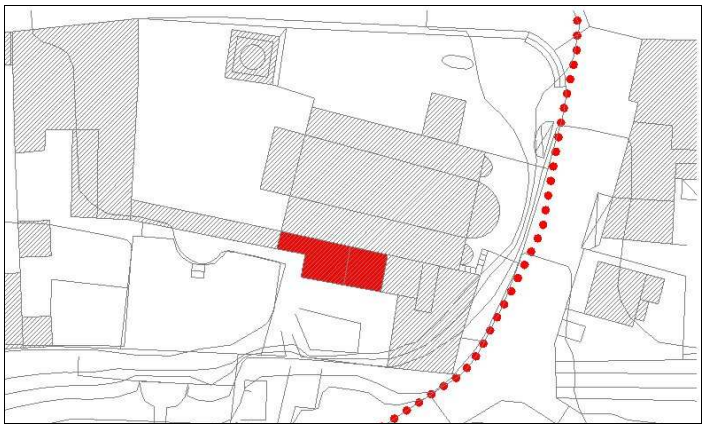

Estratto Catastale

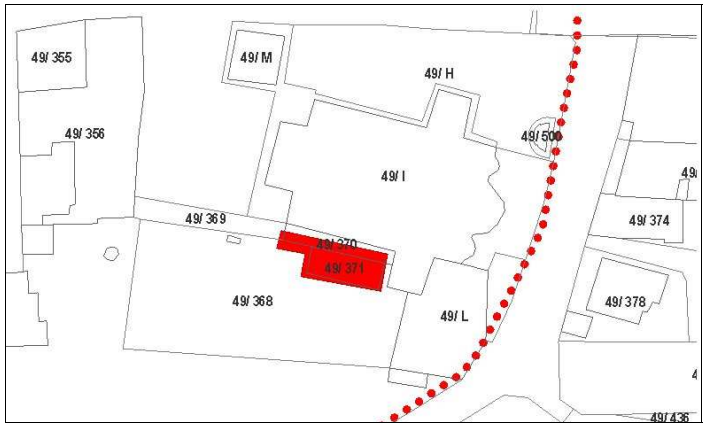

Destinazione edificio da rilievo	residenziale	**Destinazione edificio da ctr**	edificio residenziale
Epoca di costruzione	ante 1954	**Stato di conservazione**	buono
Valore storico	storico	**Edificio compreso in AT numero**	
Superficie coperta mq	126	**Numero piani FT (edificio principale)**	2
Altezza ml (edificio principale)	5	**Volume complessivo mc**	605
Note	Bene di interesse storico - artistico	**Vincolo**	Museo della Cattedrale

Foto 1



Foto 2



SCHEDATURA PATRIMONIO EDILIZIO - CENTRI ABITATI *Scheda Numero:* **01 . 316**

Toponomimo/via:	Via Caccia Lupa	**UTOE**	1. Chiusi città
n. scheda PRG	Fabbricato in adiacenza al Duomo	**Grado di Intervento**	Rc1

Estratto CTR

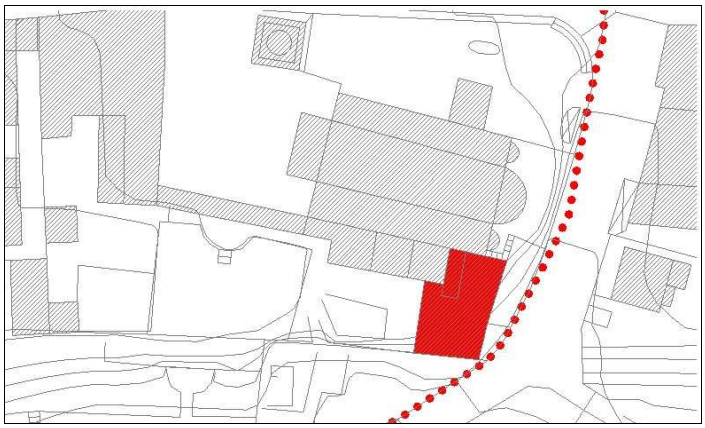

Estratto Catastale



Destinazione edificio da rilievo	servizi	**Destinazione edificio da ctr**	edificio residenziale
Epoca di costruzione	ante 1954	**Stato di conservazione**	buono
Valore storico	storico	**Edificio compreso in AT numero**	
Superficie coperta mq	233	**Numero piani FT (edificio principale)**	2
Altezza ml (edificio principale)	7	**Volume complessivo mc**	1578
Note	Bene di interesse storico - artistico	**Vincolo**	Fabbricato in adiacenza al Duomo di

Foto 1



Foto 2



SCHEDATURA PATRIMONIO EDILIZIO - CENTRI ABITATI *Scheda Numero:* **01 . 317**

Toponomimo/via:	Via della Violella	**UTOE**	1. Chiusi città
n. scheda PRG		**Grado di Intervento**	Rc2

Estratto CTR



Estratto Catastale

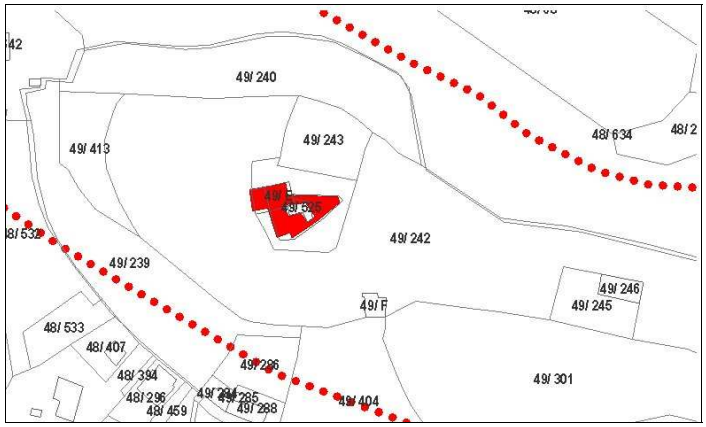

Destinazione edificio da rilievo	residenziale	**Destinazione edificio da ctr**	edificio residenziale
Epoca di costruzione	-	**Stato di conservazione**	buono
Valore storico	nessuno	**Edificio compreso in AT numero**	
Superficie coperta mq	312	**Numero piani FT (edificio principale)**	2
Altezza ml (edificio principale)	6	**Volume complessivo mc**	2712
Note	no scheda	**Vincolo**	nessuno

Foto 1



Foto 2

SCHEDATURA PATRIMONIO EDILIZIO - CENTRI ABITATI *Scheda Numero:* **01 . 318**

Toponomimo/via:	Via della Violella	**UTOE**	1. Chiusi città
n. scheda PRG		**Grado di Intervento**	Rc2

Estratto CTR

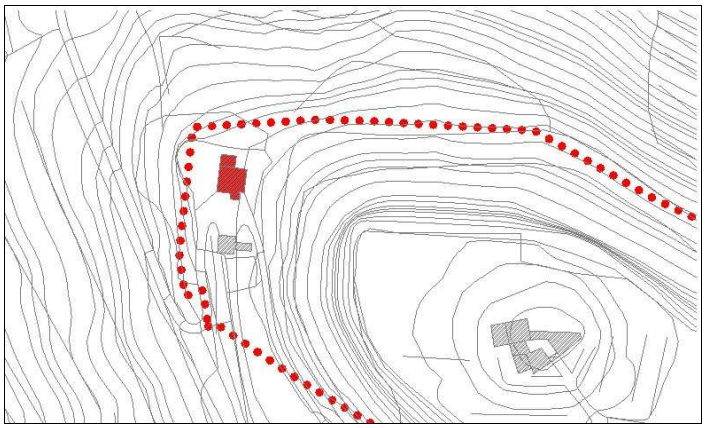

Estratto Catastale

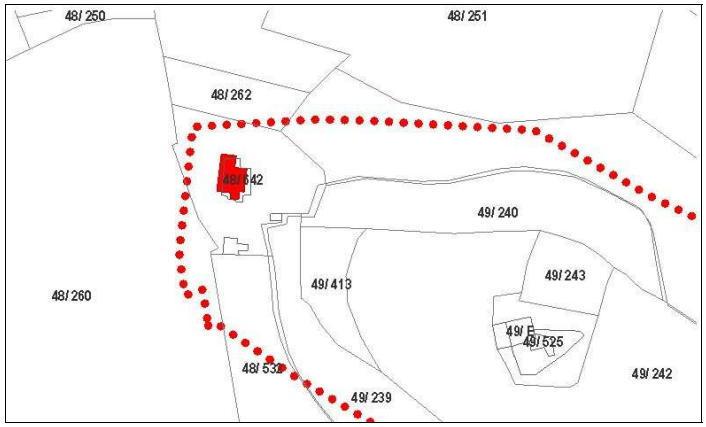

Destinazione edificio da rilievo	residenziale	**Destinazione edificio da ctr**	edificio residenziale
Epoca di costruzione	1955-1970	**Stato di conservazione**	buono
Valore storico	nessuno	**Edificio compreso in AT numero**	
Superficie coperta mq	126	**Numero piani FT (edificio principale)**	2
Altezza ml (edificio principale)	7	**Volume complessivo mc**	772
Note		**Vincolo**	nessuno

Foto 1



Foto 2

SCHEDATURA PATRIMONIO EDILIZIO - CENTRI ABITATI *Scheda Numero:* **01 . 319**

Toponomimo/via:	Via della Violella	**UTOE**	1. Chiusi città
n. scheda PRG		**Grado di Intervento**	Rc2

Estratto CTR

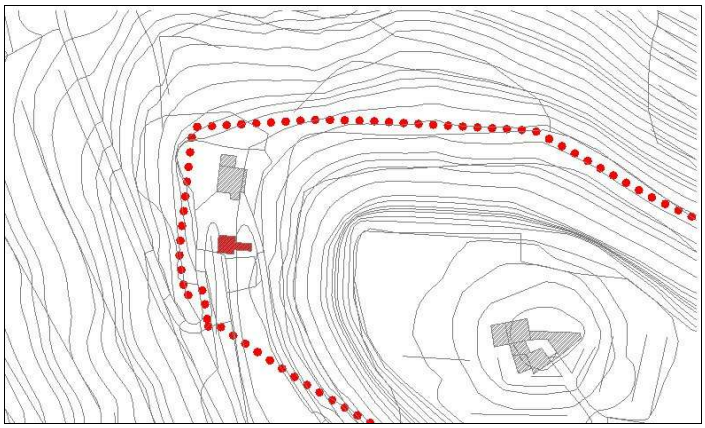

Estratto Catastale

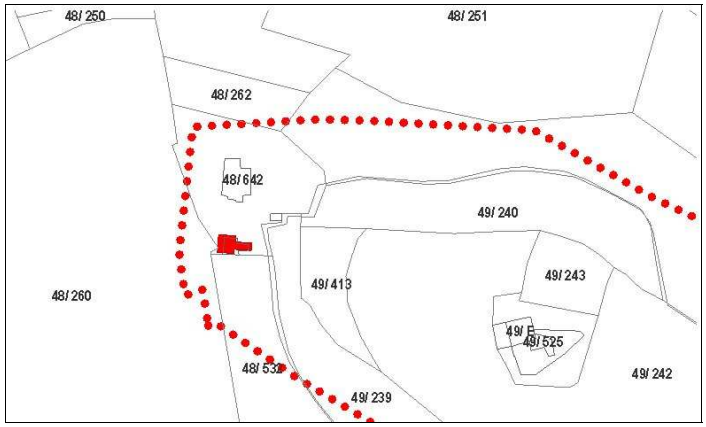

Destinazione edificio da rilievo	residenziale	**Destinazione edificio da ctr**	edificio residenziale
Epoca di costruzione	1955-1970	**Stato di conservazione**	buono
Valore storico	nessuno	**Edificio compreso in AT numero**	
Superficie coperta mq	58	**Numero piani FT (edificio principale)**	1
Altezza ml (edificio principale)	3	**Volume complessivo mc**	154
Note		**Vincolo**	nessuno

Foto 1



Foto 2